





Plan de Acción Anual Ejercicio 2026

La información y los datos recogidos en este documento han sido recopilados por la Subdirección de Servicios Técnicos y Planificación, adscrita a la Dirección Gerencia, de acuerdo con la información que obra en las bases de datos corporativas y según la información que ha sido facilitada por las distintas direcciones y áreas de la Agencia, en relación con sus respectivas actividades y los acuerdos alcanzados con las diferentes direcciones y servicios de las Consejerías competentes de adscripción, en el seno de los subgrupos de trabajo del grupo de trabajo permanente. Conforme a lo establecido en el artículo 16.b) de los Estatutos de la Agencia, aprobados por Decreto 104/2011, de 19 de abril, y al apartado 6 del Programa de Gestión, aprobado mediante Acuerdo de 11 de febrero de 2026, del Consejo de Gobierno, se elevará al Consejo Rector para su aprobación, si procede, y posterior remisión a las personas titulares de los órganos directivos competentes por razón de las actividades incluidas en el Programa de Gestión o encargos a medio propio personificado.



Puede verificar la integridad de este documento mediante la lectura del código QR adjunto o mediante el acceso a la dirección https://ws050.juntadeandalucia.es/verificarFirma indicando el código de VERIFICACIÓN			
FIRMADO POR	ANTONIO JESUS CRESPO CURADO	10/03/2026	
	MARIA DE LA LUZ GIRALDEZ SANCHEZ - GEY		
	CRISTINA GARCIA MONTE		
VERIFICACIÓN		PÁG. 1/84	

Puede verificar la integridad de este documento mediante la lectura del código QR adjunto o mediante el acceso a la dirección <https://ws050.juntadeandalucia.es/verificarFirma> indicando el código de VERIFICACIÓN



FIRMADO POR	ANTONIO JESUS CRESPO CURADO	10/03/2026	
	MARIA DE LA LUZ GIRALDEZ SANCHEZ - GEY		
	CRISTINA GARCIA MONTE		
VERIFICACIÓN		PÁG. 2/84	

ÍNDICE

1. ANTECEDENTES.....	1
2. OBJETO Y ALCANCE DEL DOCUMENTO.....	2
3. OBJETIVOS.....	2
4. ACTIVIDADES Y ACTUACIONES.....	3
5. PREVISIONES PRESUPUESTARIAS.....	4
Anexo I: Programación de los OBJETIVOS ESTRATÉGICOS.....	9
Anexo II: Programación de los OBJETIVOS OPERATIVOS.....	13
Anexo III: Programación de las ACTUACIONES.....	21

Puede verificar la integridad de este documento mediante la lectura del código QR adjunto o mediante el acceso a la dirección https://ws050.juntadeandalucia.es/verificarFirma indicando el código de VERIFICACIÓN			
FIRMADO POR	ANTONIO JESUS CRESPO CURADO	10/03/2026	
	MARIA DE LA LUZ GIRALDEZ SANCHEZ - GEY		
	CRISTINA GARCIA MONTE		
VERIFICACIÓN		PÁG. 3/84	

Puede verificar la integridad de este documento mediante la lectura del código QR adjunto o mediante el acceso a la dirección <https://ws050.juntadeandalucia.es/verificarFirma> indicando el código de VERIFICACIÓN

FIRMADO POR	ANTONIO JESUS CRESPO CURADO	10/03/2026	
	MARIA DE LA LUZ GIRALDEZ SANCHEZ - GEY		
	CRISTINA GARCIA MONTE		
VERIFICACIÓN		PÁG. 4/84	

1. ANTECEDENTES

La Agencia de Medio Ambiente y Agua de Andalucía M.P. es una agencia pública empresarial, de carácter instrumental conforme a lo establecido en el artículo 68.1b) de la **Ley 9/2007, de 22 de octubre, de la Administración de la Junta de Andalucía**.

De acuerdo con lo dispuesto en la disposición adicional décima de la **Ley 1/2011, de 17 de febrero, de reordenación del sector público de Andalucía**, está al servicio de la Administración de la Junta de Andalucía, gozando de la consideración de medio propio en los términos establecidos en dicha disposición, en el artículo 32 de la Ley 9/2017, de 8 de noviembre, de Contratos del Sector Público, y en las sucesivas Leyes del Presupuesto de la Comunidad Autónoma de Andalucía.

Sus estatutos, aprobados mediante **Decreto 104/2011, de 19 de abril**, definen el objeto de la Agencia como “*la realización, por sí o a través de entidades públicas o privadas en las que participe, de actividades relacionadas con la protección, conservación, regeneración o mejora del medio ambiente y del agua, así como cualquier otra actividad que sea presupuesto, complemento, desarrollo o consecuencia de lo anterior*”. En dicho documento se determina la obligación de recoger sus objetivos, la gestión a desarrollar y los recursos en un Programa de Gestión que debe ser aprobado por el Consejo de Gobierno.



El 16 de febrero de 2026 se publicó en BOJA el **Acuerdo de 11 de febrero de 2026, del Consejo de Gobierno, por el que se aprueba el Programa de Gestión de la Agencia de Medio Ambiente y Agua de Andalucía, M.P., para el periodo 2026-2029**, que entró vigor al día siguiente de su publicación. Este Programa de Gestión define los objetivos a conseguir, los resultados a obtener y, en general, la gestión a desarrollar así como los recursos personales, materiales y presupuestarios necesarios para la consecución de los objetivos y los efectos asociados a su grado de cumplimiento en cuanto a la exigencia de responsabilidad por la gestión a los órganos de gobierno y dirección y el personal directivo de la Agencia. Además contempla los mecanismos y el procedimiento para realizar las modificaciones o adaptaciones que sean necesarias así como la fórmula para el control de su eficacia.

El Programa de gestión establece en su epígrafe 6 la obligación de elaborar cada año un **Plan de Acción Anual** a partir de las previsiones plurianuales del Programa de Gestión, **ajustado a las previsiones presupuestarias aprobadas** en el correspondiente Presupuesto de la Comunidad Autónoma para cada ejercicio. Este Plan de Acción Anual habrá de ser aprobado por el Consejo Rector.

De conformidad con el Decreto 272/2024, de 16 de diciembre, por el que se modifican determinados preceptos de los Estatutos, aprobados mediante el Decreto 104/2011, de 19 de abril, la Agencia está adscrita a las Consejerías competentes en materia de medio ambiente y de agua, a las que corresponderá el control de eficacia, sin perjuicio de las competencias que la Ley otorga a las Consejerías competentes en materia de Hacienda y Función Pública. Tiene personalidad jurídica propia, con plena capacidad jurídica y de obrar y patrimonio propio.

Conforme a lo establecido en el artículo 69.1, párrafo segundo, de la Ley 9/2007, de 22 de octubre, la Agencia se rige por el Derecho Administrativo, salvo en lo relativo a sus relaciones empresariales con terceros que, de manera accesoria a las de carácter esencial que constituyen su objeto y sus fines generales, como ente instrumental de la Administración de la Junta de Andalucía, se realicen en régimen de derecho privado.

En su virtud, le resulta de aplicación la Ley 39/2015, de 1 de octubre, del Procedimiento Administrativo Común de

Puede verificar la integridad de este documento mediante la lectura del código QR adjunto o mediante el acceso a la dirección https://ws050.juntadeandalucia.es/verificarFirma indicando el código de VERIFICACIÓN			
FIRMADO POR	ANTONIO JESUS CRESPO CURADO	10/03/2026	
	MARIA DE LA LUZ GIRALDEZ SANCHEZ - GEY		
	CRISTINA GARCIA MONTE		
VERIFICACIÓN		PÁG. 5/84	

las Administraciones Públicas; la Ley 9/2007, de 22 de octubre; el Decreto Legislativo 1/2010, de 2 de marzo, por el que se aprueba el texto refundido de la Ley General de La Hacienda Pública de la Junta de Andalucía; Ley 4/1986, de 5 de mayo, del Patrimonio de las Comunidad Autónoma de Andalucía; así como la ya señalada Ley 9/2017, de 8 de noviembre, con la consideración de Administración Pública.

2. OBJETO Y ALCANCE DEL DOCUMENTO

De conformidad con el Programa de Gestión, la Agencia debe disponer de un Plan de Acción Anual cuya aprobación corresponde a su Consejo Rector, en el cual se concreten las actuaciones a llevar a cabo, los responsables de su ejecución y el detalle de los indicadores que permitan medir los resultados a obtener de forma cuantificable.



Por tanto, constituye el objeto de este documento la definición del citado Plan de Acción Anual para el ejercicio 2026, con el alcance y las prescripciones definidas anteriormente. Para su elaboración se han tenido en cuenta las previsiones de ingresos y gastos contempladas para la Agencia de Medio Ambiente y Agua de Andalucía M.P. en la Ley 8/2025, de 22 de diciembre, del Presupuesto de la Comunidad Autónoma de Andalucía para el año 2026.

3. OBJETIVOS

La Agencia tiene objetivos estratégicos y operativos según se establece en su Programa de Gestión 2026 – 2029.

Los objetivos estratégicos para 2026 están alineados con los de las Consejerías a las que está adscrita, adecuándose a los objetivos estratégicos definidos para ellas en la memoria cualitativa de la Ley 8/2025, de 22 de diciembre, del Presupuesto de la Comunidad Autónoma de Andalucía para el año 2026, que se detallan a continuación:

1	Fomentar la sostenibilidad en espacios naturales y el litoral impulsando la mejora socioeconómica en áreas de influencia.
2	Conservar el patrimonio natural a través de los instrumentos de planificación y gestión.
3	Garantizar la conservación y el disfrute sostenible de los Espacios Naturales de Andalucía.
4	Impulsar la gestión sostenible e integrada del medio natural y la calidad ambiental en Andalucía.
5	Fomentar el uso eficiente del agua y la calidad del medio hídrico a través de la mejora de las infraestructuras hidráulicas.
6	Fomentar la economía circular y la gestión sostenible de los residuos.
7	Optimizar la gestión de los recursos de la Agencia y garantizar la transparencia y el acceso a la información ambiental.
8	Desarrollar las perspectivas climática y de género en todos los ámbitos organizativos y funcionales de la entidad.

Puede verificar la integridad de este documento mediante la lectura del código QR adjunto o mediante el acceso a la dirección https://ws050.juntadeandalucia.es/verificarFirma indicando el código de VERIFICACIÓN			
FIRMADO POR	ANTONIO JESUS CRESPO CURADO	10/03/2026	
	MARIA DE LA LUZ GIRALDEZ SANCHEZ - GEY		
	CRISTINA GARCIA MONTE		
VERIFICACIÓN		PÁG. 6/84	

Así mismo, el Programa de Gestión define una serie de objetivos operativos para contribuir al cumplimiento de los estratégicos y establece tanto sus indicadores de medición como las actividades que los despliegan.

En este sentido, el Programa de Gestión 2026-2029 cuenta con los siguientes objetivos e indicadores:

Objetivos Estratégicos (N.º):	8
Objetivos Operativos (N.º):	64
Total indicadores (N.º):	91
- objetivos estratégicos:	19
- objetivos operativos:	72

En los anexos del presente documento se recoge la **programación de los objetivos estratégicos (Anexo I) y objetivos operativos (Anexo II)** establecidos en el Programa de Gestión junto con sus indicadores de seguimiento, cuantificándose el valor objetivo a alcanzar en la anualidad 2026.

4. ACTIVIDADES Y ACTUACIONES

El Programa de Gestión define las **actividades** que puede realizar la Agencia durante el periodo de vigencia del mismo según las funciones que se le han conferido a través de sus estatutos, que se llevan a cabo bajo la planificación, seguimiento y control de las Consejerías competentes.



Estas actividades pueden ser realizadas:

a) Directamente por la Agencia (ACTIVIDADES ATRIBUIDAS), bajo el alcance y prescripciones recogidas en el Programa de Gestión y reguladas a nivel operativo a través de los PROTOCOLOS DE COORDINACIÓN Y SEGUIMIENTO o cualquier otro instrumento que sea preceptivo según la entidad competente. Se incluyen en esta categoría las actividades cofinanciadas por fondos europeos en las que la Agencia actúa como órgano gestor y beneficiario.

b) Mediante ENCARGO de los poderes adjudicadores y no adjudicadores a la Agencia en su consideración de medio propio personificado, cuando se trate de actividades puntuales y concretas relativas a obras, suministros, servicios, concesión de obras y concesión de servicios que no estén financiadas por el presupuesto de la Agencia en calidad de actividades atribuidas.

Desde su integración en el presupuesto de la Junta de Andalucía en 2021, el volumen de actividad que desarrolla la Agencia depende de los créditos consignados anualmente en la Ley del Presupuesto y sus modificaciones. De acuerdo con su fuente financiera, los créditos pueden ser autofinanciados o cofinanciados con fondos europeos y pueden recibirse mediante transferencias para la financiación o mediante la compensación por la ejecución de encargos, basada en las tarifas aprobadas.

El Plan de Acción Anual desciende un nivel y concreta, para cada actividad, las **actuaciones** que se van a llevar a cabo en la anualidad junto con sus indicadores de gestión, **definiendo conjuntamente con las Consejerías**

Puede verificar la integridad de este documento mediante la lectura del código QR adjunto o mediante el acceso a la dirección https://ws050.juntadeandalucia.es/verificarFirma indicando el código de VERIFICACIÓN			
FIRMADO POR	ANTONIO JESUS CRESPO CURADO	10/03/2026	
	MARIA DE LA LUZ GIRALDEZ SANCHEZ - GEY		
	CRISTINA GARCIA MONTE		
VERIFICACIÓN		PÁG. 7/84	

pertinentes los objetivos de ejecución anuales en función de los créditos asignados a la Agencia en la correspondiente Ley del Presupuesto de la Comunidad Autónoma. Este documento constituye, por tanto, el **marco de actuación de la Agencia** para dicho ejercicio.



En esta línea, en el **Anexo III** se detalla para cada actividad la relación completa de **actuaciones previstas en 2026**, junto con sus indicadores de seguimiento y el valor objetivo a alcanzar al final de la anualidad.

Actividades en 2026 (N.º):	197
Medio ambiente y Sostenibilidad	75
Gestión del Agua y Calidad Ambiental	67
Servicios Técnicos y Planificación	39
Servicios horizontales y otras actividades	16
Total actuaciones en 2026 (N.º):	357
Total indicadores en 2026 (N.º):	624

5. PREVISIONES PRESUPUESTARIAS


Se indican a continuación los créditos recogidos en la Ley 8/2025, de 22 de diciembre, del Presupuesto de la Comunidad Autónoma de Andalucía para el año 2026. No obstante, cabe decir que el presupuesto de 2026 recoge un importe de 3.260.834 euros correspondientes a la actividad de emergencias ambientales, integrada desde 2025 en la Agencia de Seguridad y Gestión Integral de Emergencias de Andalucía, que de forma transitoria está soportada en contratos suscritos por la Agencia de Medio Ambiente y Agua de Andalucía M.P. Esta cifra podrá disminuir a lo largo del período de vigencia del Programa de Gestión, en la medida en que los gastos sean asumidos directamente por la Agencia de Seguridad y Gestión Integral de Emergencias de Andalucía.

Capítulos	2026	%
1 GASTOS DE PERSONAL	70.161.937	56%
2 GTOS.CORRIENTES BIENES Y SERV.	47.062.588	37%
3 GASTOS FINANCIEROS	0	0%
4 TRANSFERENCIAS CORRIENTES	82.027	0%
5 FONDO DE CONTINGENCIA Y OTROS FONDOS	0	0%
Operaciones Corrientes	117.306.552	93%
6 INVERSIONES REALES	8.887.946,00	7,00 %
7 TRANSFERENCIAS DE CAPITAL	0	0%
Operaciones de Capital	8.887.946,00	7,00 %


Puede verificar la integridad de este documento mediante la lectura del código QR adjunto o mediante el acceso a la dirección https://ws050.juntadeandalucia.es/verificarFirma indicando el código de VERIFICACIÓN			
FIRMADO POR	ANTONIO JESUS CRESPO CURADO	10/03/2026	
	MARIA DE LA LUZ GIRALDEZ SANCHEZ - GEY		
	CRISTINA GARCIA MONTE		
VERIFICACIÓN		PÁG. 8/84	

OPERACIONES NO FINANCIERAS		126.194.498,00	100,00 %
8	ACTIVOS FINANCIEROS	0	0%
9	PASIVOS FINANCIEROS	0	0%
OPERACIONES FINANCIERAS		0,00	0%
TOTAL		126.194.498,00	100,00 %

Capítulo	Fondo	Programa	Importe	
1 GASTO DE PERSONAL	01	12S	13.977.706	
		44B	4.230.323	
		44D	8.841.804	
		44E	27.049.774	
		44F	1.800.933	
		51D	6.921.083	
		02	12S	498.036
	44B		123.010	
	44D		667.975	
	44E		954.032	
	44F		1.069.820	
	51D		4.027.441	
	Total Capítulo 1			70.161.937
	2 GTOS.CORRIENTES BIENES Y SERV.	01	12S	12.964.815
44B			846.153	
44D			3.746.332	
44E			10.689.210	



Puede verificar la integridad de este documento mediante la lectura del código QR adjunto o mediante el acceso a la dirección https://ws050.juntadeandalucia.es/verificarFirma indicando el código de VERIFICACIÓN			
FIRMADO POR	ANTONIO JESUS CRESPO CURADO	10/03/2026	
	MARIA DE LA LUZ GIRALDEZ SANCHEZ - GEY		
	CRISTINA GARCIA MONTE		
VERIFICACIÓN			PÁG. 9/84

		44F	307.469
		51D	1.119.996
	02	12S	292.390
		44B	1.531.958
		44D	2.748.225
		44E	3.659.864
		44F	2.280.250
		51D	5.991.625
		71B	156.000
	FP91000048	44E	555.326
	FP91000049	44E	11.000
	FP910059MA	44E	6.000
	OP183201MA	51D	18.150
	OP282501MA	44E	2.000
	TP243059MA	44E	8.080
	TS251064MA	51D	127.745
Total Capítulo 2			47.062.588
4 TRANSF. CORRIENTES	01	12S	82.027
Total Capítulo 4			82.027
6 INVERSIONES REALES	01	12S	800.000
	C4687126MA	44E	6.661.750
	MR02040202	44E	1.425.196
	TS251064MA	51D	1.000
Total Capítulo 6			8.887.946
Total General			126.194.498

Puede verificar la integridad de este documento mediante la lectura del código QR adjunto o mediante el acceso a la dirección https://ws050.juntadeandalucia.es/verificarFirma indicando el código de VERIFICACIÓN			
FIRMADO POR	ANTONIO JESUS CRESPO CURADO	10/03/2026	
	MARIA DE LA LUZ GIRALDEZ SANCHEZ - GEY		
	CRISTINA GARCIA MONTE		
VERIFICACIÓN			PÁG. 10/84

En relación a los ingresos, se detallan los importes incorporados por Capítulos.

Capítulo	Importe
3 TASAS, PRECIOS PÚBLICOS Y OTROS INGRESOS	5.463.164
4 TRANSFERENCIAS CORRIENTES	86.032.739
5 INGRESOS PATRIMONIALES	1.970.449
7 TRANSFERENCIAS DE CAPITAL	32.521.572
8 ACTIVOS FINANCIEROS	206.574
Total Presupuesto	126.194.498



Puede verificar la integridad de este documento mediante la lectura del código QR adjunto o mediante el acceso a la dirección https://ws050.juntadeandalucia.es/verificarFirma indicando el código de VERIFICACIÓN			
FIRMADO POR	ANTONIO JESUS CRESPO CURADO	10/03/2026	
	MARIA DE LA LUZ GIRALDEZ SANCHEZ - GEY		
	CRISTINA GARCIA MONTE		
VERIFICACIÓN		PÁG. 11/84	



<p>Puede verificar la integridad de este documento mediante la lectura del código QR adjunto o mediante el acceso a la dirección https://ws050.juntadeandalucia.es/verificarFirma indicando el código de VERIFICACIÓN</p>			
FIRMADO POR	ANTONIO JESUS CRESPO CURADO	10/03/2026	
	MARIA DE LA LUZ GIRALDEZ SANCHEZ - GEY		
	CRISTINA GARCIA MONTE		
VERIFICACIÓN		PÁG. 12/84	

Anexo I:


Programación de los OBJETIVOS ESTRATÉGICOS



Puede verificar la integridad de este documento mediante la lectura del código QR adjunto o mediante el acceso a la dirección <https://ws050.juntadeandalucia.es/verificarFirma> indicando el código de VERIFICACIÓN

FIRMADO POR	ANTONIO JESUS CRESPO CURADO	10/03/2026	
	MARIA DE LA LUZ GIRALDEZ SANCHEZ - GEY		
	CRISTINA GARCIA MONTE		
VERIFICACIÓN		PÁG. 13/84	

<p>Puede verificar la integridad de este documento mediante la lectura del código QR adjunto o mediante el acceso a la dirección https://ws050.juntadeandalucia.es/verificarFirma indicando el código de VERIFICACIÓN</p>			
FIRMADO POR	ANTONIO JESUS CRESPO CURADO	10/03/2026	
	MARIA DE LA LUZ GIRALDEZ SANCHEZ - GEY		
	CRISTINA GARCIA MONTE		
VERIFICACIÓN		PÁG. 14/84	

OBJETIVOS ESTRATÉGICOS	INDICADOR	Unidad de medida	Planificación 2026
OE.1 Fomentar la sostenibilidad en espacios naturales y el litoral impulsando la mejora socioeconómica en áreas de influencia.	Actividades formativas y de dinamización	Número	80
	Grado de cobertura de las solicitudes de asesoramiento	Porcentaje	100
	Retirada y gestión de elementos constructivos de amianto, con reposición (MRR)	Número	26
O.E.2 Conservar el patrimonio natural a través de los instrumentos de planificación y gestión	Informes de asesoramiento para los instrumentos de planificación ambiental en ENP	Número	19
O.E.3 Garantizar la conservación y el disfrute sostenible de los Espacios Naturales de Andalucía	Acciones de difusión y divulgación	Número	61
	Empleos equipamientos de uso público	Número	285
OE.4 Impulsar la gestión sostenible e integrada del medio natural y la calidad ambiental en Andalucía.	Aprovechamientos forestales realizados en montes públicos	Número	50
	Estrategias y planes elaborados y objeto de seguimiento	Número	15
	Programas y planes de recuperación	Número	17
	Estudios y proyectos en espacios naturales protegidos	Número	56
	Informes emitidos en materia de contaminación lumínica, acústica y emisiones a la atmósfera	Número	96
	Procesos implantados en coordinación de seguridad y salud y de actividades empresariales	Porcentaje	80
O.E.5 Fomentar el uso eficiente del agua y la calidad del medio hídrico a través de la mejora de las infraestructuras hidráulicas	Expedientes gestión dominio público hidráulico	Número	2100
	Importe de obra certificado/importe de obra programado para el ejercicio	Porcentaje	80
O.E.6 Fomentar la economía circular y la gestión sostenible de los residuos.	Importe de obra certificado/importe de obra programado para el ejercicio	Porcentaje	100
OE. 7 Optimizar la gestión de los recursos de la Agencia y garantizar la transparencia y el acceso a la información ambiental	Conjuntos de datos integrados en la Red de Información Ambiental de Andalucía	Número	3500
	Grado de Informes a solicitudes en materia de transparencia evacuados en plazo	Porcentaje	90
O.E. 8 Desarrollar las perspectivas climática y de género en todos los ámbitos organizativos y funcionales de la entidad.	Porcentaje de personas que han recibido formación en enfoque de género e igualdad	Porcentaje	16
	Programas que incluyen indicadores de cambio climático	Porcentaje	100



Puede verificar la integridad de este documento mediante la lectura del código QR adjunto o mediante el acceso a la dirección https://ws050.juntadeandalucia.es/verificarFirma indicando el código de VERIFICACIÓN				
FIRMADO POR	ANTONIO JESUS CRESPO CURADO			10/03/2026
	MARIA DE LA LUZ GIRALDEZ SANCHEZ - GEY			
	CRISTINA GARCIA MONTE			
VERIFICACIÓN	[REDACTED]		PÁG. 15/84	

<p>Puede verificar la integridad de este documento mediante la lectura del código QR adjunto o mediante el acceso a la dirección https://ws050.juntadeandalucia.es/verificarFirma indicando el código de VERIFICACIÓN</p>			
FIRMADO POR	ANTONIO JESUS CRESPO CURADO	10/03/2026	
	MARIA DE LA LUZ GIRALDEZ SANCHEZ - GEY		
	CRISTINA GARCIA MONTE		
VERIFICACIÓN		PÁG. 16/84	

Anexo II:

Programación de los OBJETIVOS OPERATIVOS

13


Puede verificar la integridad de este documento mediante la lectura del código QR adjunto o mediante el acceso a la dirección https://ws050.juntadeandalucia.es/verificarFirma indicando el código de VERIFICACIÓN			
FIRMADO POR	ANTONIO JESUS CRESPO CURADO	10/03/2026	
	MARIA DE LA LUZ GIRALDEZ SANCHEZ - GEY		
	CRISTINA GARCIA MONTE		
VERIFICACIÓN		PÁG. 17/84	

<p>Puede verificar la integridad de este documento mediante la lectura del código QR adjunto o mediante el acceso a la dirección https://ws050.juntadeandalucia.es/verificarFirma indicando el código de VERIFICACIÓN</p>			
FIRMADO POR	ANTONIO JESUS CRESPO CURADO	10/03/2026	
	MARIA DE LA LUZ GIRALDEZ SANCHEZ - GEY		
	CRISTINA GARCIA MONTE		
VERIFICACIÓN		PÁG. 18/84	

CLASIFICACIÓN DE LOS OBJETIVOS OPERATIVOS POR UNIDADES ORGANIZATIVAS

- 1.- En el ámbito del medio ambiente y la sostenibilidad: 00.01 a 00.24
- 2.- En el ámbito de la gestión del agua y la calidad ambiental: 00.25 a 00.44
- 3.- En el ámbito de los servicios técnicos y la planificación: 00.45 a 00.63
- 4.- En el ámbito de los servicios corporativos (servicios horizontales y otros): 00.64


Objetivo Operativo	Indicador	Unidad	Planificación 2026
OO.01 - Conservar y mejorar los equipamientos de uso público.	Equipamientos de uso público mantenidos por las cuadrillas de limpieza y mantenimiento	Num	400
OO.02 - Gestionar equipamientos de uso público y ecoturístico.	Personas usuarias de equipamientos y servicios del Anexo III y PGI	Num	800000
OO.03 - Promover la participación social en el ámbito medio ambiental.	Acciones ejecutadas para la mejora de dotaciones y recursos	Num	61
OO.04 - Reforzar la protección frente al fuego en los espacios forestales a través de la prevención.	Trabajos silvícolas manuales realizados en infraestructuras de defensa contra incendios forestales	ha	Sin programación
	Desbroces mecanizados	ha	Sin programación
OO.05 - Desarrollar una gestión ordenada y racional de los aprovechamientos forestales de los montes andaluces asignados a AMAYA.	Aprovechamientos forestales realizados en montes públicos incluidos en modelo PGI	Num	50
	Aprovechamientos forestales realizados en montes públicos fuera PGI	Num	3
OO.06 - Dotar, conservar y mantener elementos del patrimonio natural en terreno público forestal, pecuario o hidráulico.	Actuaciones de apoyo desarrolladas	Num	Sin programación
OO.07 - Realizar actuaciones en infraestructuras de integración territorial.	Vías pecuarias acondicionadas o recuperadas	km	82
OO.08 - Gestionar las redes para la protección y uso sostenible de medio natural.	Centros de conservación, recuperación y reintroducción de especies silvestres	Num	29
OO.09 - Gestionar la Red de Equilibrios Biológicos.	Programas de vigilancia, control y erradicación de plagas y enfermedades	Num	6

Puede verificar la integridad de este documento mediante la lectura del código QR adjunto o mediante el acceso a la dirección https://ws050.juntadeandalucia.es/verificarFirma indicando el código de VERIFICACIÓN				
FIRMADO POR	ANTONIO JESUS CRESPO CURADO			10/03/2026
	MARIA DE LA LUZ GIRALDEZ SANCHEZ - GEY			
	CRISTINA GARCIA MONTE			
VERIFICACIÓN	[REDACTED]		PÁG. 19/84	


Objetivo Operativo	Indicador	Unidad	Planificación 2026
OO.10 - Realizar trabajos de prospección de la podredumbre radical de los quercus en Andalucía.	Solicitudes tramitadas	Num	Sin programación
OO.11 - Poner en valor la biodiversidad y geodiversidad e impulsar la transferencia del conocimiento a profesionales y ciudadanía.	N.º Informes realizados de acuerdo al protocolo de información de la Consejería competente y envío a la REDIAM	Num	2
OO.12 - Conservar y mejorar los hábitats, reduciendo y controlando las amenazas sobre especies de flora y fauna silvestre.	Programas y planes de recuperación	Num	16
OO.13 - Gestionar de forma sostenible el medio marino.	Programas y planes de recuperación	Num	1
OO.14 - Potenciar los aprovechamientos forestales a través de la planificación.	Informes de disponibilidad de recursos	Num	3
OO.15 - Planificar y realizar el seguimiento cinegético y piscícola.	Nivel de cumplimiento de la carta de servicios	%	90
OO.16 - Gestionar los aprovechamientos cinegéticos con criterios de sostenibilidad.	Gestión cinegética de montes públicos	ha	400000
OO.17 - Asegurar la persistencia y estabilidad de los ecosistemas forestales a través de un uso sostenible.	Superficie de montes públicos ordenados	ha	362435
OO.18 - Fomento de actuaciones para conservación y mejoras en la gestión en dehesas.	Estudios y trabajos técnicos	Num	Sin programación
OO.19 - Promocionar los valores del corcho y su calidad en Andalucía.	Actuaciones en materia de calidad comercial	Num	60
OO.20 - Colaborar en la mejora de la asignación de los usos del suelo en el medio rural y forestal.	Informes de asesoramiento	Num	18
OO.21 - Apoyar la custodia y salvaguarda de los terrenos propiedad pública (montes, DPH, WVPP).	Elementos del patrimonio natural y cultural mejorados	Num	130
OO.22 - Mejorar el conocimiento de las especies micológicas amenazadas de Andalucía.	N.º de actuaciones realizadas/N.º de actuaciones planificadas	%	80
OO.23 - Gestionar los Programas de Gestión Integral de Montes (PGI).	Gestión de fincas agrarias	ha	163700
OO.24 - Incrementar el uso de las energías renovables, reducir la emisión de gases efecto invernadero y mejorar la eficiencia energética en las infraestructuras.	Grado de ejecución presupuestaria (%)	%	80

Puede verificar la integridad de este documento mediante la lectura del código QR adjunto o mediante el acceso a la dirección https://ws050.juntadeandalucia.es/verificarFirma indicando el código de VERIFICACIÓN				
FIRMADO POR	ANTONIO JESUS CRESPO CURADO			10/03/2026
	MARIA DE LA LUZ GIRALDEZ SANCHEZ - GEY			
	CRISTINA GARCIA MONTE			
VERIFICACIÓN			PÁG. 20/84	



Objetivo Operativo	Indicador	Unidad	Planificación 2026
turas públicas.			
OO.25 - Satisfacer las necesidades de la población relacionadas con el ciclo integral del agua urbana.	Importe de obra certificado/importe de obra programado para el ejercicio	%	80
	N.º Informes/documentos técnicos realizados respecto a los solicitados	%	100
OO.26 - Conseguir la recuperación del buen estado ambiental de las cuencas.	Importe de obra certificado/importe de obra programado para el ejercicio	%	100
OO.27 - Mantener y conservar los sistemas de explotación hidráulica para asegurar la prestación de servicios.	N.º Informes/documentos técnicos realizados respecto a los solicitados	%	100
	Presas mantenidas y conservadas	Num	18
OO.28 - Apoyar técnica y administrativamente en la gestión del Dominio Público Hidráulico.	Expedientes gestión dominio público hidráulico	Num	2100
OO.29 - Asegurar el buen funcionamiento de la red piezométrica y foronómica de las Demarcaciones Hidrográficas Intracomunitarias.	Actuaciones de mantenimiento de aforos y piezómetros	Num	450
OO.30 - Garantizar niveles de calidad exigidos por las directivas europeas en los datos de calidad del aire de estaciones de vigilancia.	Informes emitidos	Num	176
OO.31 - Participar en el Programa Integral de Inspección en materia de calidad ambiental a través de la unidad móvil de emisiones (UME).	Campañas de medida	Num	18
OO.32 - Supervisar permanentemente los datos de las estaciones de vigilancia de calidad ambiental, con atención a incidentes.	Partes de incidencias y mantenimiento	Num	730
OO.33 - Prestar apoyo técnico en materia de contaminación acústica.	Campañas de medida	Num	66
OO.34 - Prestar asesoramiento en materia de contaminación lumínica.	Informes emitidos	Num	12
OO.35 - Mejorar la gestión en materias relacionadas con el Dominio Público Marítimo-Terrestre y su Zona de Servidumbre de Protección.	Porcentaje de expedientes, instalaciones y ocupaciones asociados frente a los pendientes de asociar.	%	100
OO.36 - Supervisar presencialmente la calidad ambiental en la zona de Bahía de Algeciras.	Partes de incidencias y mantenimiento	Num	730

Puede verificar la integridad de este documento mediante la lectura del código QR adjunto o mediante el acceso a la dirección https://ws050.juntadeandalucia.es/verificarFirma indicando el código de VERIFICACIÓN				
FIRMADO POR	ANTONIO JESUS CRESPO CURADO			10/03/2026
	MARIA DE LA LUZ GIRALDEZ SANCHEZ - GEY			
	CRISTINA GARCIA MONTE			
VERIFICACIÓN			PÁG. 21/84	



Objetivo Operativo	Indicador	Unidad	Planificación 2026
OO.37 - Incrementar los niveles de cumplimiento de los valores de referencia para residuos, calidad del agua y suelos contaminados.	Informes, consultas, estudios	Num	26
OO.38 - Mejorar el conocimiento técnico de la información ambiental.	Informes, consultas, estudios	Num	1841
OO.39 - Analizar la coherencia de las emisiones y transferencias de contaminantes ambientales.	Informes, consultas, estudios	Num	839
OO.40 - Asesorar y prestar apoyo técnico en el seguimiento y control de la calidad de aguas y de los vertidos.	Muestras tomadas	Num	12600
OO.41 - Contribuir en la ejecución de medidas de lucha contra el cambio climático.	Informes, consultas, estudios	Num	274
OO.42 - Optimizar la gestión de actuaciones civiles e industriales relacionadas con residuos, la economía circular y espacios degradados.	Importe de obra certificado/importe de obra programado para el ejercicio	%	100
OO.43 - Mejorar la integración ambiental de la actividad minera e impulsar la investigación en esta materia.	Importe de obra certificado/importe de obra programado para el ejercicio	%	100
OO.44 - Impulsar la Investigación y la innovación en materia de reutilización y saneamiento de aguas residuales.	Informes, consultas, estudios	%	100
OO.45 - Producir, gestionar y difundir la información ambiental.	Conjuntos de datos integrados en la Red de Información Ambiental de Andalucía	Num	3500
	Gestión de contenidos en el repositorio único de la REDIAM	Num	210
	N.º de contenidos de información SIPNA (carpetas) actualizadas (modificados)	Num	11
	Servicios de visualización y descarga gestionados en la Red de Información Ambiental de Andalucía	Num	1500
	Solicitudes de información ambiental	Num	240
OO.46 - Analizar la información ambiental y transferir el conocimiento generado para el impulso de la gestión del medio natural.	N.º de informes técnicos en el ámbito de la Observación del Territorio	Num	15

Puede verificar la integridad de este documento mediante la lectura del código QR adjunto o mediante el acceso a la dirección https://ws050.juntadeandalucia.es/verificarFirma indicando el código de VERIFICACIÓN			
FIRMADO POR	ANTONIO JESUS CRESPO CURADO	10/03/2026	
	MARIA DE LA LUZ GIRALDEZ SANCHEZ - GEY		
	CRISTINA GARCIA MONTE		
VERIFICACIÓN		PÁG. 22/84	

Objetivo Operativo	Indicador	Unidad	Planificación 2026
OO.47 - Contribuir al desarrollo y ejecución de la planificación ambiental.	Informes emitidos	Num	59
OO.48 - Potenciar la Evaluación Ambiental Estratégica de instrumentos de planificación no urbanística (planes, programas y estrategias).	Informes emitidos	Num	20
OO.49 - Dinamizar los espacios naturales protegidos y sus áreas de influencia socioeconómica	Nº de actuaciones realizadas	Num	80
OO.50 - Impulsar la certificación forestal sostenible y la certificación de la gestión ambiental.	Auditorías de sistemas de gestión y control	Num	11
OO.51 - Impulsar el desarrollo tecnológico y la innovación.	Grado de cumplimiento de Programación Anual de I+D+i (% de hitos alcanzados frente al total)	%	90
OO.52 - Validar e implantar el uso de los drones en procesos operativos de la Agencia.	Nº de actuaciones	%	10
OO.53 - Promover el uso de herramientas innovadoras en la mecanización de trabajos forestales.	N.º de provincias habilitadas	Num	8
OO.54- Optimizar el funcionamiento del sistema de gestión de la Agencia.	Informes emitidos	Num	27
OO.55 - Fortalecer el posicionamiento de las consejerías competentes en materia de medio ambiente y de agua en el ámbito internacional.	Informes semestrales	Num	2
OO.56 - Comunicar, divulgar y promocionar el patrimonio natural así como realizar actividades de comunicación y sensibilización vinculadas a proyectos ambientales de todas las direcciones generales de la Consejería.	Eventos presenciales y telemáticos	Num	Sin programación
OO.57 - Prestar asistencia técnica en la redacción de proyectos para la mejora, conservación y protección del medio natural y rural.	Estudios y proyectos en el Medio Natural y Rural	Num	56
OO.58 - Velar por la conservación y protección del medio natural en ejecución de obras promovidas por la Consejería competente.	Proyectos que mejoran la infraestructura	Num	20
OO.59 - Dotar a obras y servicios de los medios necesarios en coordinación de seguridad y salud y de actividades empresariales.	Procesos implantados	%	80



Puede verificar la integridad de este documento mediante la lectura del código QR adjunto o mediante el acceso a la dirección https://ws050.juntadeandalucia.es/verificarFirma indicando el código de VERIFICACIÓN			
FIRMADO POR	ANTONIO JESUS CRESPO CURADO	10/03/2026	
	MARIA DE LA LUZ GIRALDEZ SANCHEZ - GEY		
	CRISTINA GARCIA MONTE		
VERIFICACIÓN		PÁG. 23/84	



Objetivo Operativo	Indicador	Unidad	Planificación 2026
OO.60 - Desarrollar, promover, incentivar e impulsar las iniciativas encaminadas a favorecer la comunicación interna y externa respecto a las actividades de la Agencia.	Grado de implantación de las acciones de comunicación interna y externa conforme a las actuaciones planificadas	%	90
OO.61 - Garantizar el funcionamiento de los sistemas de información de la Agencia.	Grado de ejecución de la Cartera de Proyectos Anual, calculada como media del grado de ejecución de las Carteras de Proyectos Anuales aprobadas para las actividades "Sistemas, Puesto de trabajo y Seguridad Digital (SPS) y Sistemas de Información Corporativos"	%	75
OO.62 - Asesorar para el cumplimiento de la aplicación del principio DNSH en el contexto del MRR.	Grado de cobertura de las solicitudes de asesoramiento	%	100
OO.63 - Coordinar, tramitar y efectuar el seguimiento de subvenciones y otros incentivos económicos en el Área de Medio Ambiente y Agua.	Grado de cobertura de las solicitudes de asesoramiento	%	90
OO.64 - Incluir el principio de igualdad de oportunidades en los procesos de selección y promoción profesional.	Inclusión perspectiva género orden convocatoria	%	100

Puede verificar la integridad de este documento mediante la lectura del código QR adjunto o mediante el acceso a la dirección https://ws050.juntadeandalucia.es/verificarFirma indicando el código de VERIFICACIÓN			
FIRMADO POR	ANTONIO JESUS CRESPO CURADO	10/03/2026	
	MARIA DE LA LUZ GIRALDEZ SANCHEZ - GEY		
	CRISTINA GARCIA MONTE		
VERIFICACIÓN		PÁG. 24/84	

Anexo III:

Programación de las ACTUACIONES

Puede verificar la integridad de este documento mediante la lectura del código QR adjunto o mediante el acceso a la dirección https://ws050.juntadeandalucia.es/verificarFirma indicando el código de VERIFICACIÓN			
FIRMADO POR	ANTONIO JESUS CRESPO CURADO	10/03/2026	
	MARIA DE LA LUZ GIRALDEZ SANCHEZ - GEY		
	CRISTINA GARCIA MONTE		
VERIFICACIÓN		PÁG. 25/84	


Puede verificar la integridad de este documento mediante la lectura del código QR adjunto o mediante el acceso a la dirección https://ws050.juntadeandalucia.es/verificarFirma indicando el código de VERIFICACIÓN			
FIRMADO POR	ANTONIO JESUS CRESPO CURADO	10/03/2026	
	MARIA DE LA LUZ GIRALDEZ SANCHEZ - GEY		
	CRISTINA GARCIA MONTE		
VERIFICACIÓN		PÁG. 26/84	

ACTUACIONES EN EL ÁMBITO DEL MEDIO AMBIENTE Y LA SOSTENIBILIDAD


Objetivo Operativo	Actividad	Actuación	Indicador Actuación	Unidad	Planificación 2026
OO.01 - Conservar y mejorar los equipamientos de uso público.	01.01 - Redacción y ejecución de proyectos de conservación y mejora de equipamientos de uso público.	01.01.01 Señalización de Uso Público en la Reserva de la Biosfera Sierra de las Nieves (Encargo)	Grado de certificación respecto a la anualidad	%	80
	01.02 - Mantenimiento básico y limpieza de los equipamientos de uso público sin atención al visitante.	01.02.01 Actuaciones de Limpieza y mantenimiento básico de equipamientos de uso público sin atención personalizada al visitante	Equipamientos de uso público sin atención al visitante mantenidos sobre el total de equipamientos ofertados y mantenibles por la AMAYA	%	85
	01.03 - Mantenimiento operativo de los equipamientos de uso público con atención al visitante incluidos en el anexo III del PG.	01.03.01 Mantenimiento operativo de los equipamientos de uso público con atención al visitante incluidos en el Anexo III del PG.	Incidenias resueltas en relación a las recepcionadas	%	60
OO.02 - Gestionar equipamientos de uso público y ecoturístico.	02.01 - Coordinación de la red de equipamientos y servicios de uso público en espacios naturales.	02.01.01 Coordinación de la Red de Equipamientos de Uso Público	% equipamientos y servicios del Anexo III y PGI abiertos y gestionados por empresas gestoras sobre el total de equipamientos abiertos	%	90
		02.01.02 Gestión de medios de promoción y marketing de la red de equipamientos de uso público y sus servicios asociados	N.º campañas/acciones promocionales en diferentes medios sobre las planificadas	ud	30
	02.02 - Gestión de los servicios de uso público y ecoturísticos.	02.02.01 Gestión del servicio de recepción, información y promoción	N.º usuarios del servicio de recepción, información y promoción	ud	340000
OO.03 - Promover la participación social en el ámbito medio ambiental.	03.01 - Gestión de las dotaciones interpretativas, señalización y publicaciones en equipamientos de uso público.	03.01.01 Mejora de espacios funcionales, dotaciones y recursos interpretativas (incluye señalización y publicaciones de UP), en equipamientos de uso público	N.º de acciones ejecutadas para la mejora de dotaciones y recursos (documentos de avance de proyectos redactados, dotaciones ejecutadas, señales maquetadas, publicaciones editadas)	ud	61
	03.02 - Diseño y ejecución de acciones de comunicación,	03.02.01 Diseño y ejecución de acciones de comunicación, sensibilización y divulgación	Grado de ejecución presupuestaria (%)	%	80

Puede verificar la integridad de este documento mediante la lectura del código QR adjunto o mediante el acceso a la dirección https://ws050.juntadeandalucia.es/verificarFirma indicando el código de VERIFICACIÓN			
FIRMADO POR	ANTONIO JESUS CRESPO CURADO	10/03/2026	
	MARIA DE LA LUZ GIRALDEZ SANCHEZ - GEY		
	CRISTINA GARCIA MONTE		
VERIFICACIÓN		PÁG. 27/84	


Objetivo Operativo	Actividad	Actuación	Indicador Actuación	Unidad	Planificación 2026
	sensibilización y divulgación ambiental.	ambiental			
	03.03 - Redacción y ejecución de proyectos de interpretación del patrimonio.	03.03.01 Servicio de redacción de proyectos constructivos, de dotación interpretativa y direcciones facultativas de la ejecución de un nuevo centro de visitantes del Parque Nacional Sierra de las Nieves, en el paraje de Conejeras y madroñales, T.M. de Parauta (Málaga) (Encargo)	Grado de ejecución presupuestaria (%)	%	80
OO.04 - Reforzar la protección frente al fuego en los espacios forestales a través de la prevención.	04.01 - Trabajos preventivos manuales y desbroces mecanizados.	04.01.01 Realización de trabajos de prevención de incendios en infraestructuras lineales de defensa, recogidas en el plan anual	Superficie ejecutada en Preventivos	ha	Sin programación
OO.05 - Desarrollar una gestión ordenada y racional de los aprovechamientos forestales de los montes andaluces asignados a AMAYA.	05.01 - Aprovechamiento de madera y biomasa.	05.01.01 Aprovechamiento de madera y biomasa	T producto obtenido en montes PGI	t	80000
			T producto obtenido fuera de montes PGI	t	10000
	05.02 - Aprovechamientos de corcho.	05.02.01 Aprovechamiento corcho	Kg producto obtenido en montes PGI	kg	700000
			Kg producto obtenido fuera de montes PGI	kg	Sin programación
	05.03 - Aprovechamientos de piña.	05.03.01 Aprovechamiento de piña	Kg producto obtenido en montes PGI	kg	5000
			Kg producto obtenido fuera de montes PGI	kg	Sin programación
	05.04 - Otros aprovechamientos (pasto, montanera, resina).	05.04.01 Aprovechamiento de pastos y montaneras en montes PGI	N.º de hectáreas licitadas	ha	25000
			05.04.02 Otros aprovechamientos menores en montes PGI (aromáticas, resina, micológico, aceituna, brezo, leñas, currucas y otros)	N.º contratos	ud
05.05 - Comercialización y gestión económica	05.05.01 Comercialización y gestión económico-administrativa	N.º contratos firmados	ud	50	

Puede verificar la integridad de este documento mediante la lectura del código QR adjunto o mediante el acceso a la dirección https://ws050.juntadeandalucia.es/verificarFirma indicando el código de VERIFICACIÓN			
FIRMADO POR	ANTONIO JESUS CRESPO CURADO	10/03/2026	
	MARIA DE LA LUZ GIRALDEZ SANCHEZ - GEY		
	CRISTINA GARCIA MONTE		
VERIFICACIÓN		PÁG. 28/84	


Objetivo Operativo	Actividad	Actuación	Indicador Actuación	Unidad	Planificación 2026
	mico-administrativa de aprovechamientos forestales.	trativa de aprovechamientos forestales			
OO.06 - Dotar, conservar y mantener elementos del patrimonio natural en terreno público forestal, pecuario o hidráulico.	06.01 - Actuaciones de apoyo para el impulso de proyectos relacionados con la conservación, rehabilitación y puesta en valor de elementos del patrimonio natural en terreno forestal, pecuario o hidráulico	06.01.01 Actuaciones de apoyo para el impulso de proyectos relacionados con la conservación, rehabilitación y puesta en valor de elementos del patrimonio natural en terreno forestal, pecuario o hidráulico	Grado de ejecución respecto a planificado	%	Sin programación
OO.07 - Realizar actuaciones en infraestructuras de integración territorial.	07.01 - Adecuación red de vías pecuarias.	07.01.01 Proyecto de construcción de pasarela peatonal en el cinturón verde de Córdoba, primer tramo de la Fase III. (Envolvente propia)	Vía pecuaria acondicionada o recuperada	km	0.1
	07.02 - Retirada del medio natural de residuos y elementos que contengan amianto para su gestión.	07.02.01 Actuación de retirada y gestión de elementos constructivos de amianto, con reposición	N.º de actuaciones realizadas	ud	26
	07.03 - Conservación de la red de vías pecuarias.	07.03.01 Ejecución de infraestructuras para la mejora paisajística de la red de vías pecuarias de Andalucía (Encargo).	Vía pecuaria acondicionada o recuperada	km	82
OO.08 - Gestionar las redes para la protección y uso sostenible de medio natural.	08.01 - Gestión del Centro Análisis y Diagnóstico de la Fauna Silvestre de Andalucía (CAD).	08.01.01 Gestión del Centro Análisis y Diagnóstico de la Fauna Silvestre de Andalucía (CAD)	N.º Informes realizados de acuerdo al protocolo de información de la Consejería competente y envío a la REDIAM	ud	2
			N.º notas de divulgación o información sobre trabajos realizados o resultados obtenidos	ud	1
		08.01.02 Servicio de analíticas, necropsias y estudios relacionados con los diferentes programas de conservación de la fauna silvestre	N.º ensayos realizados	ud	50000
			N.º ensayos realizados /total solicitados	%	85

Puede verificar la integridad de este documento mediante la lectura del código QR adjunto o mediante el acceso a la dirección https://ws050.juntadeandalucia.es/verificarFirma indicando el código de VERIFICACIÓN				
FIRMADO POR	ANTONIO JESUS CRESPO CURADO			10/03/2026
	MARIA DE LA LUZ GIRALDEZ SANCHEZ - GEY			
	CRISTINA GARCIA MONTE			
VERIFICACIÓN			PÁG. 29/84	

Objetivo Operativo	Actividad	Actuación	Indicador Actuación	Unidad	Planificación 2026
		08.01.03 Mantenimiento legal del CAD: Trabajos cuyo objeto es garantizar el cumplimiento obligatorio de las normativas que aplican al conjunto de equipos y redes de la instalación para su correcto funcionamiento en términos de seguridad y bienestar. No se incluyen los trabajos que impliquen la modificación del proyecto original de la instalación ni reparaciones que conlleven la sustitución de bienes patrimoniales.	Fichas de control de mantenimiento	ud	15
	08.02 - Gestión de la Red Andaluza de Centros de Recuperación de Especies Amenazadas Marinas y Terrestres (CREAs y CEGMAs).	08.02.01 Gestión de la Red Andaluza de Centros de Recuperación de Especies Amenazadas (CREAs)	N.º Informes realizados de acuerdo al protocolo de información de la Consejería competente y envío a la REDIAM	ud	2
			N.º notas de divulgación o información sobre trabajos realizados o resultados obtenidos	ud	1
		08.02.02 Mantenimiento legal de los CREAs: Trabajos cuyo objeto es garantizar el cumplimiento obligatorio de las normativas que aplican al conjunto de equipos y redes de la instalación para su correcto funcionamiento en términos de seguridad y bienestar. No se incluyen los trabajos que impliquen la modificación del proyecto original de la instalación ni reparaciones que conlleven la sustitución de bienes patrimoniales.	Fichas de control de mantenimiento	ud	1
		08.02.03 Trabajos de recuperación de especies amenazadas	N.º ejemplares recuperados (sin contar tortugas moras)	ud	3700
			N.º ejemplares recuperados/total ingresados vivos (sin contar tortugas moras)	%	50
		08.02.04 Gestión y funcionamiento operativo de los Cen-	N.º Informes realizados de acuerdo al protocolo de información de la	ud	2

Puede verificar la integridad de este documento mediante la lectura del código QR adjunto o mediante el acceso a la dirección https://ws050.juntadeandalucia.es/verificarFirma indicando el código de VERIFICACIÓN			
FIRMADO POR	ANTONIO JESUS CRESPO CURADO	10/03/2026	
	MARIA DE LA LUZ GIRALDEZ SANCHEZ - GEY		
	CRISTINA GARCIA MONTE		
VERIFICACIÓN		PÁG. 30/84	

Objetivo Operativo	Actividad	Actuación	Indicador Actuación	Unidad	Planificación 2026
		tros de Gestión del Medio Marino	Consejería competente y envío a la REDIAM		
			N.º notas de divulgación o información sobre trabajos realizados o resultados obtenidos	ud	1
		08.02.05 Mantenimiento legal de los Centros de Gestión del Medio Marino: Trabajos cuyo objeto es garantizar el cumplimiento obligatorio de las normativas que aplican al conjunto de equipos y redes de la instalación para su correcto funcionamiento en términos de seguridad y bienestar. No se incluyen los trabajos que impliquen la modificación del proyecto original de la instalación ni reparaciones que conlleven la sustitución de bienes patrimoniales.	Fichas de control de mantenimiento	ud	1
		08.02.06 Trabajos vinculados al núcleo zoológico Cercado del Cipres	N.º de animales adaptados a la instalación	ud	2
			N.º de parejas formadas en la instalación	ud	1
		08.03 - Gestión la Red Andaluza de Centros de Cría en Cautividad de Especies Amenazadas.	08.03.01 Gestión y funcionamiento de los centros de cría de especies epicontinentales	N.º de ejemplares reproducidos	ud
	N.º de ejemplares reproducidos/por reproducción prevista anual			%	100
	N.º Informes realizados de acuerdo al protocolo de información de la Consejería competente y envío a la REDIAM			ud	2
	Reintroducciones realizadas			ud	1
	Reintroducciones realizadas / previsto			%	100
	08.03.02 Mantenimiento legal de los CCC: Trabajos cuyo objeto es garantizar el cumplimiento obligatorio de las normativas que aplican al conjun-			Fichas de control de mantenimiento	ud

Puede verificar la integridad de este documento mediante la lectura del código QR adjunto o mediante el acceso a la dirección https://ws050.juntadeandalucia.es/verificarFirma indicando el código de VERIFICACIÓN			
FIRMADO POR	ANTONIO JESUS CRESPO CURADO	10/03/2026	
	MARIA DE LA LUZ GIRALDEZ SANCHEZ - GEY		
	CRISTINA GARCIA MONTE		
VERIFICACIÓN		PÁG. 31/84	


Objetivo Operativo	Actividad	Actuación	Indicador Actuación	Unidad	Planificación 2026
		to de equipos y redes de la instalación para su correcto funcionamiento en términos de seguridad y bienestar. No se incluyen los trabajos que impliquen la modificación del proyecto original de la instalación ni reparaciones que conlleven la sustitución de bienes patrimoniales.			
		08.03.03 Gestión del Centro de Cría en Cautividad del Lince ibérico. La Olivilla. Santa Elena (Jaén)	Eficacia de adaptación ejemplares (%)	%	100
			Ejemplares lince mantenido centro (UD)	ud	41
			Éxito de gestación (%)	%	90
			Éxito de preparación de cachoros (%)	%	100
			Éxito reproductor (UD)	ud	2
			N.º Informes realizados de acuerdo al protocolo de información de la Consejería competente y envío a la REDIAM	ud	2
			N.º notas de divulgación o información sobre trabajos realizados o resultados obtenidos	ud	1
			Parejas formadas (UD)	ud	6
		08.03.04 Mantenimiento legal del CCC La Olivilla: Trabajos cuyo objeto es garantizar el cumplimiento obligatorio de las normativas que aplican al conjunto de equipos y redes de la instalación para su correcto funcionamiento en términos de seguridad y bienestar. No se incluyen los trabajos que impliquen la modificación del proyecto original de la instalación ni reparaciones que conlleven la sustitución de	Ficha de control de mantenimiento	ud	1

Puede verificar la integridad de este documento mediante la lectura del código QR adjunto o mediante el acceso a la dirección https://ws050.juntadeandalucia.es/verificarFirma indicando el código de VERIFICACIÓN			
FIRMADO POR	ANTONIO JESUS CRESPO CURADO	10/03/2026	
	MARIA DE LA LUZ GIRALDEZ SANCHEZ - GEY		
	CRISTINA GARCIA MONTE		
VERIFICACIÓN		PÁG. 32/84	


Objetivo Operativo	Actividad	Actuación	Indicador Actuación	Unidad	Planificación 2026
		bienes patrimoniales.			
	08.04 - Gestión y mantenimiento de la red de viveros.	08.04.01 Mantenimiento de planta en la Red de Viveros	N.º plantas mantenidas (más de 1 savia)	ud	420000
		08.04.02 Trasplante y transporte de plantas	N.º plantas trasplantadas	ud	100
		08.04.03 Mantenimiento de la jardinería en parques forestales	N.º inspecciones de supervisión por Parque	ud	12
		08.04.04 Producción de plantas en viveros	N.º plantas producidas	ud	412000
	08.05 - Gestión de la Red Andaluza de Jardines Botánicos y Laboratorio de Propagación Vegetal.	08.05.01 Gestión y funcionamiento operativo de la Red Andaluza de Jardines Botánicos	N.º Informes realizados de acuerdo al protocolo de información de la Consejería competente y envío a la REDIAM	ud	2
			N.º localizaciones realizadas	ud	300
			N.º localizaciones y seguimientos flora realizado/previsto	%	100
			N.º notas de divulgación o información sobre trabajos realizados o resultados obtenidos	ud	1
			N.º seguimientos realizados	ud	400
			N.º taxones representados	ud	2250
			N.º taxones representados/previsto	%	100
			N.º visitantes registrados	ud	72000
			N.º visitantes registrados/previsto	%	95
		08.05.02 Gestión y funcionamiento operativo del Laboratorio de Propagación Vegetal	N.º Acciones propagadas	ud	320
	N.º Acciones propagadas/previsto		%	85	
	08.05.03 Mantenimiento legal en JJBB: Trabajos cuyo objeto es garantizar el cumplimiento obligatorio de las normativas que aplican al conjunto de equipos y redes de la instalación para su correcto funcio-	Fichas de control de mantenimiento		ud	1

Puede verificar la integridad de este documento mediante la lectura del código QR adjunto o mediante el acceso a la dirección https://ws050.juntadeandalucia.es/verificarFirma indicando el código de VERIFICACIÓN			
FIRMADO POR	ANTONIO JESUS CRESPO CURADO	10/03/2026	
	MARIA DE LA LUZ GIRALDEZ SANCHEZ - GEY		
	CRISTINA GARCIA MONTE		
VERIFICACIÓN		PÁG. 33/84	

Objetivo Operativo	Actividad	Actuación	Indicador Actuación	Unidad	Planificación 2026
		namiento en términos de seguridad y bienestar. No se incluyen los trabajos que impliquen la modificación del proyecto original de la instalación ni reparaciones que conlleven la sustitución de bienes patrimoniales.			
	08.06 - Gestión y funcionamiento operativo de las Estaciones de Referencia.	08.06.01 Gestión y funcionamiento operativo de la Estación de Referencia del Corzo	N.º ejemplares mantenidos en cautividad	ud	10
		08.06.02 Gestión y funcionamiento operativo de las Estaciones de Referencia de Cabra Montés. Sierra de Las Nieves	N.º ejemplares mantenidos en cautividad	ud	50
		08.06.03 Gestión y funcionamiento operativo de la Estación de Referencia de la Perdiz Roja	N.º perdices nacidas criadas en la anualidad	ud	10000
	N.º reproductores mantenidos y gestionados		Parejas	600	
	08.07 - Mantenimiento operativo de los equipamientos de medio natural incluidos en el anexo III del PG.	08.07.01 Mantenimiento operativo del CAD: Trabajos cuyo objeto es el mantenimiento en todas las partes de la instalación consistente en la inspección, limpieza y reparación de defectos y averías siempre y cuando no sean objeto de un proyecto técnico previo o impliquen la adquisición de bienes patrimoniales.	N.º Fichas de control de mantenimiento	ud	1
			08.07.02 Mantenimiento operativo de los CREAS: Trabajos cuyo objeto es el mantenimiento en todas las partes de la instalación consistente en la inspección, limpieza y reparación de defectos y averías siempre y cuando no sean objeto de un proyecto técnico previo o impliquen la adquisición de bienes patrimoniales.	N.º Fichas de control de mantenimiento	ud
		08.07.03 Mantenimiento operativo de los Centros de Ges-	N.º Fichas de control de manteni-	ud	1

Puede verificar la integridad de este documento mediante la lectura del código QR adjunto o mediante el acceso a la dirección https://ws050.juntadeandalucia.es/verificarFirma indicando el código de VERIFICACIÓN			
FIRMADO POR	ANTONIO JESUS CRESPO CURADO	10/03/2026	
	MARIA DE LA LUZ GIRALDEZ SANCHEZ - GEY		
	CRISTINA GARCIA MONTE		
VERIFICACIÓN		PÁG. 34/84	


Objetivo Operativo	Actividad	Actuación	Indicador Actuación	Unidad	Planificación 2026
		ción del Medio Marino: Trabajos cuyo objeto es el mantenimiento en todas las partes de la instalación consistente en la inspección, limpieza y reparación de defectos y averías siempre y cuando no sean objeto de un proyecto técnico previo o impliquen la adquisición de bienes patrimoniales.	mimiento		
		08.07.04 Mantenimiento operativo de los CCC: Trabajos cuyo objeto es el mantenimiento en todas las partes de la instalación consistente en la inspección, limpieza y reparación de defectos y averías siempre y cuando no sean objeto de un proyecto técnico previo o impliquen la adquisición de bienes patrimoniales.	N.º Fichas de control de mantenimiento	ud	1
		08.07.05 Mantenimiento operativo del CCC La Olivilla: Trabajos cuyo objeto es el mantenimiento en todas las partes de la instalación consistente en la inspección, limpieza y reparación de defectos y averías siempre y cuando no sean objeto de un proyecto técnico previo o impliquen la adquisición de bienes patrimoniales.	N.º Fichas de control de mantenimiento	ud	1
		08.07.06 Mantenimiento operativo en JBB: Trabajos cuyo objeto es el mantenimiento en todas las partes de la instalación consistente en la inspección, limpieza y reparación de defectos y averías siempre y cuando no sean objeto de un proyecto técnico previo o impliquen la adquisición de bienes patrimoniales.	N.º Fichas de control de mantenimiento	ud	1
		08.07.07 Mantenimiento básico ER Corzo	Incidencias resueltas (%)	%	100

Puede verificar la integridad de este documento mediante la lectura del código QR adjunto o mediante el acceso a la dirección https://ws050.juntadeandalucia.es/verificarFirma indicando el código de VERIFICACIÓN			
FIRMADO POR	ANTONIO JESUS CRESPO CURADO	10/03/2026	
	MARIA DE LA LUZ GIRALDEZ SANCHEZ - GEY		
	CRISTINA GARCIA MONTE		
VERIFICACIÓN		PÁG. 35/84	

Objetivo Operativo	Actividad	Actuación	Indicador Actuación	Unidad	Planificación 2026
		08.07.08 Mantenimiento básico ER Cabra	Incidencias resueltas (%)	%	100
		08.07.09 Mantenimiento básico ER Perdziz	Incidencias resueltas (%)	%	100
OO.09 - Gestionar la Red de Equilibrios Biológicos.	09.01 - Control del estado fitosanitario de las masas forestales andaluzas.	09.01.01 Evaluación de las parcelas de la RED SEDA / RED PINSAPO.	N.º parcelas evaluadas / N.º total parcelas instaladas	%	90
		09.01.02 Realización de informes FIFO	Informes FIFO elaborados	ud	20
		09.01.03 Programas de vigilancia de plagas cuarentenarias realizados	Programas de vigilancia de plagas cuarentenarias realizados	ud	17
	09.02 - Aplicación de los programas oficiales de gestión integrada de plagas (Planes de Lucha Integrada).	09.02.01 Elaboración de los Informes Finales correspondientes a cada uno de los Planes de Lucha Integrada establecidos (procesionaria, lagarta peluda y perforadores floeófa-gos)	Informes finales Planes de Lucha Integrada establecidos (procesionaria, lagarta peluda y perforadores floeó-fagos)	ud	3
	09.03 - Servicio integral de apoyo especializado en Sanidad Forestal.	09.03.01 Asistencia técnica especializada en Sanidad Forestal a la Consejería competente en la materia en diversos ámbitos (jornadas, reuniones, visitas de campo, consultas propias y de terceros..), cuando así lo requieran los distintos centros directivos	N.º de asistencias y apoyos técnicos prestados	ud	61
		09.03.02 Elaboración de documentación técnica e información fitosanitaria a demanda, programada o extraordinaria	N.º de informes y documentos técnicos elaborados en materia de Sanidad Forestal.	ud	35
	09.04 - Aplicación de tratamientos no aéreos contra plagas.	09.04.01 Actuaciones de control integrado contra plagas para la conservación de espacios naturales (Encargo)	% apto del informe para la realización de los controles de calidad de los tratamientos efectuados	%	90
	09.05 - Control y supervisión de tratamientos aéreos	09.05.01 Control y supervisión de los tratamientos aéreos realizados en el marco del Plan de Lucha Integrada	% de jornadas de tratamiento supervisadas respecto al total de ellas	%	100

Puede verificar la integridad de este documento mediante la lectura del código QR adjunto o mediante el acceso a la dirección https://ws050.juntadeandalucia.es/verificarFirma indicando el código de VERIFICACIÓN			
FIRMADO POR	ANTONIO JESUS CRESPO CURADO	10/03/2026	
	MARIA DE LA LUZ GIRALDEZ SANCHEZ - GEY		
	CRISTINA GARCIA MONTE		
VERIFICACIÓN		PÁG. 36/84	

Objetivo Operativo	Actividad	Actuación	Indicador Actuación	Unidad	Planificación 2026
	contra plagas.	contra procesionaria			
		09.05.02 Control y supervisión de los tratamientos aéreos realizados en el marco del Plan de Lucha Integrada contra lagarta peluda	% de jornadas de tratamiento supervisadas respecto al total de ellas	%	100
OO.10 - Realizar trabajos de prospección de la podredumbre radical de los quercus en Andalucía.	10.01 - Desarrollo de los trabajos de prospección en campo y emisión de los informes de diagnóstico de seca.	10.01.01 Informes del Servicio de diagnóstico de la Seca (Encargo)	N.º informes realizados del SDS	ud	Sin programación
OO.11 - Poner en valor la biodiversidad y geodiversidad e impulsar la transferencia del conocimiento a profesionales y ciudadanía.	11.01 - Actualización del inventario, informes y actuaciones de divulgación en Geodiversidad.	11.01.01 Actualización del inventario, informes y actuaciones de divulgación en Geodiversidad.	N.º Informes realizados de acuerdo al protocolo de información de la Consejería competente y envío a la REDIAM	ud	2
OO.12 - Conservar y mejorar los hábitats, reduciendo y controlando las amenazas sobre especies de flora y fauna silvestre.	12.01 - Realización del censo, seguimiento y caracterización de estado de conservación de las poblaciones de fauna.	12.01.01 Realizar el censo, seguimiento y caracterización de estado de conservación y recomendaciones de gestión de las poblaciones de fauna de acuerdo a las directrices de la Consejería competente	Mantenimiento de la BBDD de mortalidad de aves en tendidos eléctricos y entrega periódica a la REDIAM	ud	2
			N.º de apoyos realizados a censos de fauna de otros planes y programa	ud	7
			N.º de apoyos realizados a censos de fauna de otros planes y programas/ nº de apoyos solicitados	%	100
			N.º de especies censadas	ud	116
			N.º de especies censadas / n.º especies previstas según cronograma	%	100
			N.º Informes realizados de acuerdo al protocolo de información de la Consejería competente y envío a la REDIAM	ud	2
			N.º notas de divulgación o información sobre trabajos realizados o resultados obtenidos	ud	1
12.02 - Apoyo técnico	12.02.01 Apoyo técnico al PVE	Cotos muestreados/previstos.	%	100	

Puede verificar la integridad de este documento mediante la lectura del código QR adjunto o mediante el acceso a la dirección https://ws050.juntadeandalucia.es/verificarFirma indicando el código de VERIFICACIÓN			
FIRMADO POR	ANTONIO JESUS CRESPO CURADO	10/03/2026	
	MARIA DE LA LUZ GIRALDEZ SANCHEZ - GEY		
	CRISTINA GARCIA MONTE		
VERIFICACIÓN		PÁG. 37/84	

Objetivo Operativo	Actividad	Actuación	Indicador Actuación	Unidad	Planificación 2026
	al Plan de vigilancia epidemiológico (PVE).		Ejemplares muestreados/previstos	%	100
			N.º Informes memoria temporada de caza en curso y actuaciones previstas temporada de caza siguiente	ud	1
			N.º notas de divulgación o información sobre trabajos realizados o resultados obtenidos	ud	2
	12.03 - Atención de emergencias incluyendo las mortandades de fauna acuática en los humedales andaluces.	12.03.01 Atención de emergencias incluyendo las mortandades de fauna acuática en los humedales andaluces de la Consejería competente	N.º de aves muertas en los humedales andaluces retiradas	ud	136
			N.º de aves muertas en los humedales andaluces retiradas / n.º de aves de las que se solicita retirada	%	100
			Nº de emergencias de mortandad de fauna atendidas, incluyendo mortandades de fauna acuática, y epidemiológicas	ud	8
			Nº de emergencias de mortandad de fauna atendidas, incluyendo mortandades de fauna acuática, y epidemiológicas / n.º de emergencias solicitadas	%	100
			N.º de kg de peces retirados	ud	7038
			N.º de kg de peces retirados/nº de Kg de peces de los que se solicita retirada	%	100
	12.04 - Ejecución de planes y programas de recuperación y conservación de especies amenazadas.	12.04.01 Apoyo técnico al programa de seguimiento del Lobo Ibérico en Andalucía	Nº de informes realizados como respuesta a las solicitudes de la Consejería competente/total de los solicitados	%	100
			12.04.02 Apoyo técnico al Plan de Recuperación de especies de Altas Cumbres: seguimiento	Actualización de los datos poblacionales y de conservación de las especies de los planes y programas y envío de los datos correspondientes a Red Natura 2000 para los FND e informes sexenales, cuando corresponda	ud
			Información volcada en FAMEWeb/ Información levantada en campo	%	100

Puede verificar la integridad de este documento mediante la lectura del código QR adjunto o mediante el acceso a la dirección https://ws050.juntadeandalucia.es/verificarFirma indicando el código de VERIFICACIÓN			
FIRMADO POR	ANTONIO JESUS CRESPO CURADO	10/03/2026	
	MARIA DE LA LUZ GIRALDEZ SANCHEZ - GEY		
	CRISTINA GARCIA MONTE		
VERIFICACIÓN		PÁG. 38/84	


Objetivo Operativo	Actividad	Actuación	Indicador Actuación	Unidad	Planificación 2026
			N.º de colectas de germoplasma según necesidades de actuaciones	ud	7
			N.º de especies objeto de localización o seguimiento/según plan de trabajo anual	%	100
			N.º de especies objeto de localización y prospección	ud	12
			N.º de especies objeto de seguimiento	ud	12
			Nº de evaluaciones post-actuación/según plan de trabajo anual	%	100
			N.º Informes realizados de acuerdo al protocolo de información de la Consejería competente y envío a la REDIAM	ud	2
			N.º notas de divulgación o información sobre trabajos realizados o resultados obtenidos	ud	1
		12.04.03 Apoyo técnico al Plan de Recuperación de Pteridofitos: seguimiento	Actualización de los datos poblacionales y de conservación de las especies de los planes y programas y envío de los datos correspondientes a Red Natura 2000 para los FND e informes sexenales, cuando corresponda	ud	1
			Información volcada en FAMEWeb/ Información levantada en campo	%	100
			N.º de actividades de participación social en zonas de actuación	ud	5
			Nº de colectas de germoplasma según plan de trabajo anual	ud	3
			N.º de especies objeto de seguimiento	ud	9
			Nº de especies objeto de seguimiento/según plan de trabajo anual	%	100
			Nº de prospecciones nuevo territorios según plan de trabajo anual	ud	5

Puede verificar la integridad de este documento mediante la lectura del código QR adjunto o mediante el acceso a la dirección https://ws050.juntadeandalucia.es/verificarFirma indicando el código de VERIFICACIÓN			
FIRMADO POR	ANTONIO JESUS CRESPO CURADO	10/03/2026	
	MARIA DE LA LUZ GIRALDEZ SANCHEZ - GEY		
	CRISTINA GARCIA MONTE		
VERIFICACIÓN		PÁG. 39/84	

Objetivo Operativo	Actividad	Actuación	Indicador Actuación	Unidad	Planificación 2026
			N.º de seguimientos de localidades según plan de trabajo anual	ud	65
			N.º Informes realizados de acuerdo al protocolo de información de la Consejería competente y envío a la REDIAM	ud	2
			N.º notas de divulgación o información sobre trabajos realizados o resultados obtenidos	ud	1
			N.º nuevas localidades registradas	ud	5
		12.04.04 Apoyo técnico al Plan de Recuperación del Aguila Imperial: seguimiento	Actualización de los datos poblacionales y de conservación de las especies de los planes y programas y envío de los datos correspondientes a Red Natura 2000 para los FND e informes sexenales, cuando corresponda	ud	1
			N.º de actividades de diagnóstico, evaluación y control realizadas	ud	128
			N.º de actividades de diagnóstico, evaluación y control realizadas	%	100
			N.º ejemplares manejados en campo (anillamiento, traslocaciones, reintroducciones, chequeos)	ud	18
			N.º ejemplares manejados en campo (anillamiento, traslocaciones, reintroducciones, chequeos)/nº de ejemplares necesitados de manejo	%	100
			N.º Informes realizados de acuerdo al protocolo de información de la Consejería competente y envío a la REDIAM	ud	2
			N.º notas de divulgación o información sobre trabajos realizados o resultados obtenidos	ud	1
		12.04.05 Apoyo técnico al Plan de Recuperación y conservación de aves de humedales: seguimiento especies acuáticas	Actualización de los datos poblacionales y de conservación de las especies de los planes y programas y envío de los datos correspondientes a	ud	1

Puede verificar la integridad de este documento mediante la lectura del código QR adjunto o mediante el acceso a la dirección https://ws050.juntadeandalucia.es/verificarFirma indicando el código de VERIFICACIÓN			
FIRMADO POR	ANTONIO JESUS CRESPO CURADO	10/03/2026	
	MARIA DE LA LUZ GIRALDEZ SANCHEZ - GEY		
	CRISTINA GARCIA MONTE		
VERIFICACIÓN		PÁG. 40/84	



Objetivo Operativo	Actividad	Actuación	Indicador Actuación	Unidad	Planificación 2026
		cas	Red Natura 2000 para los FND e informes sexenales, cuando corresponda		
			N.º de actividades de diagnóstico, evaluación y control realizadas	%	100
			N.º ejemplares de aves vinculadas a humedales manejados en campo (anillamiento, traslocaciones, reintroducciones, chequeos)	ud	25
			N.º ejemplares de aves vinculadas a humedales manejados en campo (anillamiento, traslocaciones, reintroducciones, chequeos)/nº de ejemplares necesitados de manejo	%	100
			N.º Informes realizados de acuerdo al protocolo de información de la Consejería competente y envío a la REDIAM	ud	2
			N.º notas de divulgación o información sobre trabajos realizados o resultados obtenidos	ud	1
		12.04.06 Apoyo técnico al Plan de Recuperación de aves neórfagas: seguimiento	Actualización de los datos poblacionales y de conservación de las especies de los planes y programas y envío de los datos correspondientes a Red Natura 2000 para los FND e informes sexenales, cuando corresponda	ud	1
			Kg de alimento aportado en función de los objetivos establecidos	kg	10000
			N.º alimocho censados en los comederos	ud	500
			N.º de actividades de diagnóstico, evaluación y control realizadas	ud	12
			N.º de aportes realizados	ud	250
			N.º ejemplares manejados en campo (anillamiento, traslocaciones, reintroducciones, chequeos)	ud	10

Puede verificar la integridad de este documento mediante la lectura del código QR adjunto o mediante el acceso a la dirección https://ws050.juntadeandalucia.es/verificarFirma indicando el código de VERIFICACIÓN			
FIRMADO POR	ANTONIO JESUS CRESPO CURADO	10/03/2026	
	MARIA DE LA LUZ GIRALDEZ SANCHEZ - GEY		
	CRISTINA GARCIA MONTE		
VERIFICACIÓN		PÁG. 41/84	


Objetivo Operativo	Actividad	Actuación	Indicador Actuación	Unidad	Planificación 2026
			N.º ejemplares manejados en campo (anillamiento, traslocaciones, reintroducciones, chequeos)/nº de ejemplares necesitados de manejo	%	100
			N.º Informes realizados de acuerdo al protocolo de información de la Consejería competente y envío a la REDIAM	ud	2
			N.º notas de divulgación o información sobre trabajos realizados o resultados obtenidos	ud	1
		12.04.07 Apoyo técnico al Plan de Recuperación y conservación de aves esteparias: seguimiento	Actualización de los datos poblacionales y de conservación de las especies de los planes y programas y envío de los datos correspondientes a Red Natura 2000 para los FND e informes sexenales, cuando corresponda	ud	1
			N.º de actividades de diagnóstico, evaluación y control realizadas	%	100
			N.º Informes realizados de acuerdo al protocolo de información de la Consejería competente y envío a la REDIAM	ud	2
			N.º notas de divulgación o información sobre trabajos realizados o resultados obtenidos	ud	1
		12.04.08 Apoyo técnico al Programa de Reintroducción Ibis Eremita en Andalucía	Actualización de los datos poblacionales y de conservación de las especies de los planes y programas y envío de los datos correspondientes a Red Natura 2000 para los FND e informes sexenales, cuando corresponda	ud	1
			N.º de actividades de diagnóstico, evaluación y control realizadas	%	100
			N.º ejemplares manejados en campo (anillamiento, traslocaciones, reintroducciones, chequeos)	ud	10
			N.º ejemplares manejados en campo	%	100

Puede verificar la integridad de este documento mediante la lectura del código QR adjunto o mediante el acceso a la dirección https://ws050.juntadeandalucia.es/verificarFirma indicando el código de VERIFICACIÓN			
FIRMADO POR	ANTONIO JESUS CRESPO CURADO	10/03/2026	
	MARIA DE LA LUZ GIRALDEZ SANCHEZ - GEY		
	CRISTINA GARCIA MONTE		
VERIFICACIÓN		PÁG. 42/84	


Objetivo Operativo	Actividad	Actuación	Indicador Actuación	Unidad	Planificación 2026
			(anillamiento, traslocaciones, reintroducciones, chequeos)/nº de ejemplares necesitados de manejo		
			N.º Informes realizados de acuerdo al protocolo de información de la Consejería competente y envío a la REDIAM	ud	2
			N.º notas de divulgación o información sobre trabajos realizados o resultados obtenidos	ud	1
		12.04.09 Apoyo técnico al Plan de Recuperación de Especies epicontinentales: seguimiento	Actualización de los datos poblacionales y de conservación de las especies de los planes y programas y envío de los datos correspondientes a Red Natura 2000 para los FND e informes sexenales, cuando corresponda	ud	1
			N.º de actividades de diagnóstico, evaluación y control realizadas	ud	12
			N.º de actividades de diagnóstico, evaluación y control realizadas	%	100
			N.º Informes realizados de acuerdo al protocolo de información de la Consejería competente y envío a la REDIAM	ud	2
			N.º introducciones o traslocaciones realizadas	ud	4
			N.º introducciones o traslocaciones realizadas/ N.º introducciones o traslocaciones previstas	%	100
			N.º notas de divulgación o información sobre trabajos realizados o resultados obtenidos	ud	1
		12.04.10 Apoyo técnico al Plan de Recuperación de Dunas, Arenales y Acantilados Costeros: seguimiento	Actualización de los datos poblacionales y de conservación de las especies de los planes y programas y envío de los datos correspondientes a Red Natura 2000 para los FND e informes sexenales, cuando corresponda	ud	1

Puede verificar la integridad de este documento mediante la lectura del código QR adjunto o mediante el acceso a la dirección https://ws050.juntadeandalucia.es/verificarFirma indicando el código de VERIFICACIÓN			
FIRMADO POR	ANTONIO JESUS CRESPO CURADO	10/03/2026	
	MARIA DE LA LUZ GIRALDEZ SANCHEZ - GEY		
	CRISTINA GARCIA MONTE		
VERIFICACIÓN		PÁG. 43/84	

Objetivo Operativo	Actividad	Actuación	Indicador Actuación	Unidad	Planificación 2026
			Información volcada en FAMEWeb/ Información levantada en campo	%	100
			Nº de especies objeto de seguimiento	ud	18
			Nº de especies objeto de seguimiento/según plan de trabajo anual	%	100
			N.º Informes realizados de acuerdo al protocolo de información de la Consejería competente y envío a la REDIAM	ud	2
			N.º notas de divulgación o información sobre trabajos realizados o resultados obtenidos	ud	1
			N.º nuevas localidades registradas	ud	10
		12.04.11 Apoyo técnico al Plan de Recuperación del Pinsapo	Actualización de los datos poblacionales y de conservación de las especies de los planes y programas y envío de los datos correspondientes a Red Natura 2000 para los FND e informes sexenales, cuando corresponda	ud	1
			Grado de ejecución de proyectos destinados al control de amenazas	%	100
			N.º de actividades de participación social en zonas de actuación	ud	6
			N.º de asistencias y apoyos técnicos prestados a entidades colaboradoras	ud	6
			Nº de evaluaciones post-actuación/según plan de trabajo anual	%	100
			N.º de localidades nuevas en corredores de conectividad	ud	6
			N.º Informes realizados de acuerdo al protocolo de información de la Consejería competente y envío a la REDIAM	ud	2
			N.º notas de divulgación o informa-	ud	1

Puede verificar la integridad de este documento mediante la lectura del código QR adjunto o mediante el acceso a la dirección https://ws050.juntadeandalucia.es/verificarFirma indicando el código de VERIFICACIÓN			
FIRMADO POR	ANTONIO JESUS CRESPO CURADO	10/03/2026	
	MARIA DE LA LUZ GIRALDEZ SANCHEZ - GEY		
	CRISTINA GARCIA MONTE		
VERIFICACIÓN		PÁG. 44/84	

Objetivo Operativo	Actividad	Actuación	Indicador Actuación	Unidad	Planificación 2026
			ción sobre trabajos realizados o resultados obtenidos		
		12.04.12 Ejecución del Programa de Actuación del Plan de Recuperación del lince ibérico	N.º Actuaciones realizadas/ N.º Actuaciones planificadas a realizar	%	100
			Producto/s final/es de acuerdo al PPT	ud	1
		12.04.13 LIFE LINX CONNECT	Grado de ejecución respecto a planificado	%	100
			N.º Informes realizados según cronograma entregas LIFES	ud	1
		12.04.14 INTEMARES	Grado de ejecución respecto a planificado	%	100
			N.º Informes realizados según cronograma entregas LIFES	ud	1
		12.04.15 LIFE CERCETA	Grado de ejecución respecto a planificado	%	100
			N.º Informes realizados según cronograma entregas LIFES	ud	1
		12.04.16 Realización de medidas compensatorias de carácter agrícola en la ZEPA Campiña de Sevilla (Encargo)	Grado de ejecución respecto a planificado	%	100
			N.º de informes realizados	ud	1
	12.05 - Evaluación y control de amenazas a las especies amenazadas.	12.05.01 Programa de Control de Especies Invasoras de Andalucía	N.º Informes realizados de acuerdo al protocolo de información de la Consejería competente y envío a la REDIAM	ud	2
N.º notas de divulgación o información sobre trabajos realizados o resultados obtenidos			ud	1	
N.º peticiones contestadas			ud	12	
N.º peticiones contestadas/total recibidas			%	100	
		12.05.02 Apoyo técnico a la Estrategia de Control de venenos y otras amenazas a la fauna catalogada	N.º Informes realizados de acuerdo al protocolo de información de la Consejería competente y envío a la REDIAM	ud	2

Puede verificar la integridad de este documento mediante la lectura del código QR adjunto o mediante el acceso a la dirección https://ws050.juntadeandalucia.es/verificarFirma indicando el código de VERIFICACIÓN			
FIRMADO POR	ANTONIO JESUS CRESPO CURADO	10/03/2026	
	MARIA DE LA LUZ GIRALDEZ SANCHEZ - GEY		
	CRISTINA GARCIA MONTE		
VERIFICACIÓN		PÁG. 45/84	


Objetivo Operativo	Actividad	Actuación	Indicador Actuación	Unidad	Planificación 2026
			N.º inspecciones preventivas realizadas	ud	200
			N.º inspecciones preventivas realizadas/ N.º total de inspecciones preventivas previstas	%	100
			N.º inspecciones urgentes desarrolladas/N.º avisos para inspecciones urgentes	%	100
			N.º notas de divulgación o información sobre trabajos realizados o resultados obtenidos	ud	1
	12.06 - Trabajos de asesoramiento y apoyo a inspecciones de Parques zoológicos.	12.06.01 Trabajos de asesoramiento y apoyo a inspecciones de Parques zoológicos	N.º Informes realizados de acuerdo al protocolo de información de la Consejería competente y envío a la REDIAM	ud	1
			N.º inspecciones realizadas	ud	25
			N.º inspecciones realizadas/previstas	%	100
OO.13 - Gestionar de forma sostenible el medio marino.	13.01 - Servicio de emergencias frente a varamientos de mamíferos y tortugas marinas en el litoral andaluz.	13.01.01 Servicio de emergencias frente a varamientos de mamíferos y tortugas marinas en el litoral andaluz	N.º varamientos atendidos y registrados en la base de datos	ud	287
			N.º varamientos atendidos y registrados en la base de datos/total avisos	%	100
	13.02 - Ejecución del Plan de Recuperación y Conservación de Invertebrados Amenazados y Fanerógamas del Medio Marino Andaluz	13.02.01 Plan de Recuperación y Conservación de Invertebrados Amenazados y Fanerógamas del Medio Marino Andaluz	Actualización de los datos poblacionales y de conservación de las especies del Plan	ud	1
			13.02.02 Seguimiento de actividades desde embarcación	N.º registros e incidencias durante transectos seguimientos/ total previstos	%
OO.14 - Potenciar los aprovechamientos forestales a través de la planificación.	14.01 - Apoyo técnico en la planificación de determinados aprovechamientos del monte.	14.01.01 Apoyo técnico en la planificación de determinados aprovechamientos del monte	Informes sectoriales de madera, corcho y piña	ud	3
OO.15 - Planificar y realizar actividades	15.01 - Apoyo técnico y redacción de docu-	15.01.01 Apoyo técnico a la elaboración de planificación	N.º de planes y consultas resueltas/ N.º planes y consultas solicitadas	%	100

Puede verificar la integridad de este documento mediante la lectura del código QR adjunto o mediante el acceso a la dirección https://ws050.juntadeandalucia.es/verificarFirma indicando el código de VERIFICACIÓN				
FIRMADO POR	ANTONIO JESUS CRESPO CURADO			10/03/2026
	MARIA DE LA LUZ GIRALDEZ SANCHEZ - GEY			
	CRISTINA GARCIA MONTE			
VERIFICACIÓN			PÁG. 46/84	

Objetivo Operativo	Actividad	Actuación	Indicador Actuación	Unidad	Planificación 2026
de control y seguimiento sobre especies cinegéticas y piscícolas.	mentos de planificación relacionados con el sector cinegético y piscícola	cinegética y piscícola			
	15.02 - Apoyo técnico y administrativo para la redacción y tramitación de planes técnicos de caza en cotos propiedad de la Junta de Andalucía.	15.02.01 Redacción de PTC y valoraciones en cotos públicos	PTC y valoraciones realizadas/PTC totales y valoraciones solicitadas	%	100
	15.03 - Apoyo técnico a la tramitación de planes técnicos de caza en cotos de particulares.	15.03.01 Apoyo técnico a la tramitación de planes técnicos de caza y memorias en cotos de particulares y actualización cartográfica	N.º modificaciones de PTC tramitadas en plazo/N.º modificaciones de PTC presentados	%	70
			N.º PTC tramitados en plazo/ N.º PTC presentados.	%	80
	15.04 - Seguimiento de granjas cinegéticas.	15.04.01 Seguimiento de granjas cinegéticas	N.º granjas atendidas/N.º total granjas	%	100
	15.05 - Apoyo a los Programas de especies cinegéticas o piscícolas.	15.05.01 Apoyo a los Programas de especies cinegéticas o piscícolas	N.º actividades realizadas/programadas	%	Sin programación
	15.06 - Seguimiento de especies cinegéticas y piscícolas.	15.06.01 Seguimiento de especies cinegéticas y piscícolas	N.º censos cinegéticos realizados/N.º programados	%	100
			N.º censos piscícolas realizados/N.º programados	%	100
15.07 - Apoyo y asistencia técnica al funcionamiento de la Comisión de Homologación de Trofeos de Caza.	15.07.01 Apoyo y asistencia técnica al funcionamiento de la Comisión de Homologación de Trofeos de Caza	N.º de solicitudes de consultas realizadas por la CHTC/N.º consultas recibidas	%	100	
		N.º de trofeos procesados/N.º recibidos	%	100	
OO.16 - Gestionar los aprovechamientos cinegéticos con criterios de sostenibilidad.	16.01 - Gestión directa de los aprovechamientos de terrenos cinegéticos de gestión pública mediante la oferta pública de caza.	16.01.01 Gestión directa de los aprovechamientos de cotos de caza en montes públicos.	Superficie gestionada en montes públicos con PGI	ha	87500
			Superficie gestionada en montes públicos no PGI	ha	120010

Puede verificar la integridad de este documento mediante la lectura del código QR adjunto o mediante el acceso a la dirección https://ws050.juntadeandalucia.es/verificarFirma indicando el código de VERIFICACIÓN			
FIRMADO POR	ANTONIO JESUS CRESPO CURADO	10/03/2026	
	MARIA DE LA LUZ GIRALDEZ SANCHEZ - GEY		
	CRISTINA GARCIA MONTE		
VERIFICACIÓN		PÁG. 47/84	


Objetivo Operativo	Actividad	Actuación	Indicador Actuación	Unidad	Planificación 2026
	16.02 - Gestión y seguimiento de la licitación de los aprovechamientos cinegéticos de terrenos cinegéticos de gestión pública mediante terceros.	16.02.01 Gestión y seguimiento de la licitación de los aprovechamientos cinegéticos de terrenos cinegéticos de gestión pública mediante terceros.	Superficie adjudicada/licitada	%	80
	16.03 - Gestión y manejo de montes públicos para la caza.	16.03.01 Gestión y manejo de montes públicos para la caza	Presupuesto ejecutado/planificado	%	85
	16.04 - Gestión de la Oferta Pública de Caza y apoyo a las RRAACC.	16.04.01 Gestión de la Oferta Pública de Caza y apoyo a las RRAACC	N.º acciones de caza adjudicados/licitados	%	85
	16.05 - Comercialización y gestión económica administrativa de los aprovechamientos cinegéticos.	16.05.01 Comercialización y gestión económica administrativa de los aprovechamientos cinegéticos	Ingresos facturados en aprovechamientos cinegéticos	€	950000
	16.06 - Elaboración de informes de seguimiento.	16.06.01 Elaboración de informes de seguimiento de la Oferta Pública de Caza	N.º de informes realizados	ud	2
		16.06.02 Seguimiento de la adjudicación de aprovechamiento cinegético a terceros	N.º de informes realizados	ud	15
		16.06.03 Supervisión en campo de permisos de caza	N.º visitas de campo	ud	15
OO.17 - Asegurar la persistencia y estabilidad de los ecosistemas forestales a través de un uso sostenible.	17.01 - Elaboración de Instrumentos de ordenación forestal de montes públicos gestionados por la Junta de Andalucía.	17.01.01 Redacción de planes técnicos y Proyectos de ordenación de montes públicos JA, así como sus revisiones	Grado de avance acumulado sobre la planificación	%	Sin programación
			Superficie ordenada	ha	Sin programación
		17.01.02 Apoyo a trámites asociados al seguimiento de la ordenación de montes gestionados por la Consejería competente en la materia	N.º de apoyos a la tramitación y al seguimiento de la ordenación de montes gestionados por la Consejería	ud	20
		17.01.03 Asistencia técnica especializada en ordenación de montes a la Consejería com-	N.º de líneas de trabajo de apoyo técnico a la Consejería	ud	2

Puede verificar la integridad de este documento mediante la lectura del código QR adjunto o mediante el acceso a la dirección https://ws050.juntadeandalucia.es/verificarFirma indicando el código de VERIFICACIÓN			
FIRMADO POR	ANTONIO JESUS CRESPO CURADO	10/03/2026	
	MARIA DE LA LUZ GIRALDEZ SANCHEZ - GEY		
	CRISTINA GARCIA MONTE		
VERIFICACIÓN		PÁG. 48/84	


Objetivo Operativo	Actividad	Actuación	Indicador Actuación	Unidad	Planificación 2026
		petente en la materia			
	17.02 - Consultoría y asistencia técnica a las direcciones facultativas en Servicios de elaboración de Instrumentos de ordenación forestal.	17.02.01 Seguimiento de Proyectos y Planes técnicos de ordenación de montes públicos gestionados por la Junta de Andalucía	Grado de cumplimiento de hitos definidos para el seguimiento	%	100
			Superficie ordenada objeto de seguimiento	ha	362435
	17.03 - Realización de trabajos de inventario forestal y señalamiento.	17.03.01 Ejecución de inventarios forestales	Grado de avance superficie inventariada frente a previsión anual aprobada	%	Sin programación
			17.03.02 Apoyo técnico en los señalamientos en obras, aprovechamientos y/o servicios	N.º señalamientos realizados	ud
	17.04 - Apoyo técnico en la revisión y elaboración de informes de instrumentos de Ordenación forestal de montes de particulares.	17.04.01 Apoyo técnico en la revisión y elaboración de informes de instrumentos de Ordenación forestal de montes de particulares.	N.º Planes supervisados	ud	10
			17.04.02 Apoyo a la Consejería competente en el seguimiento de la ordenación forestal de montes de particulares.	N.º de apoyos a trámites asociados al seguimiento de la ordenación forestal de montes de particulares.	ud
OO.18 - Fomento de actuaciones para conservación y mejoras en la gestión en dehesas.	18.01 - Apoyo técnico para el desarrollo de las actuaciones en dehesa.	18.01.01 Apoyo técnico para el desarrollo de las actuaciones en dehesa	N.º Estudios y trabajos técnicos	ud	Sin programación
OO.19 - Promocionar los valores del corcho y su calidad en Andalucía.	19.01 - Consultoría y asistencia técnica en la elaboración de informes de calidad de corcho y gestión de alcornocales.	19.01.01 Plan de calas	Informes de calidad emitidos	ud	60
		19.01.02 Elaboración informes de humedad del corcho	Informes de humedad emitidos	ud	17
		19.01.03 Elaboración informes de asesoramiento en la gestión de alcornocales	N.º de visitas de asesoramiento realizadas	ud	10
		19.01.04 Elaboración informes de evolución de calidad de corcho	Informes de evolución de calidad emitidos	ud	20
		19.01.05 Mapa de calidad del corcho	Informe de Mapa de calidad de corcho	ud	1

Puede verificar la integridad de este documento mediante la lectura del código QR adjunto o mediante el acceso a la dirección https://ws050.juntadeandalucia.es/verificarFirma indicando el código de VERIFICACIÓN			
FIRMADO POR	ANTONIO JESUS CRESPO CURADO	10/03/2026	
	MARIA DE LA LUZ GIRALDEZ SANCHEZ - GEY		
	CRISTINA GARCIA MONTE		
VERIFICACIÓN		PÁG. 49/84	

Objetivo Operativo	Actividad	Actuación	Indicador Actuación	Unidad	Planificación 2026
		19.01.06 Establecimiento y seguimiento de rodales selectos	N.º visitas realizadas en campo	ud	25
	19.02 - Difusión y divulgación de los valores del corcho.	19.02.01 Gestión de la Suberoteca	N.º visitas atendidas	ud	20
	19.03 - Mantenimiento operativo de los equipamientos de medio natural incluidos en el anexo III del PG.	19.03.01 Mantenimiento y funcionamiento operativo de la Suberoteca	N.º incidencias	ud	5
OO.20 - Colaborar en la mejora de la asignación de los usos del suelo en el medio rural y forestal.	20.01 - Tramitación de autorización de cambios de uso.	20.01.01 Tramitación de autorización de cambios de uso	N.º expedientes tramitados	ud	18
			N.º informes entregados	ud	46
OO.21 - Apoyar la custodia y salvaguarda de los terrenos propiedad pública (montes, DPH, WVPP).	21.01 - Apoyo técnico al inventario y valoración de bienes patrimoniales, montes, DPH, WVPP.	21.01.01 Mantenimiento y actualización del Catálogo de Montes de Andalucía	N.º actualizaciones gráficas y/o alfanuméricas realizadas	ud	120
			N.º consultas atendidas respecto al número de solicitudes recibidas en propiedad forestal	%	80
			N.º de expedientes de adquisición revisados	ud	375
			N.º informes entregados	ud	30
		21.01.02 Apoyo a la Consejería competente en la tramitación de las declaraciones de Utilidad Pública	Grado de ejecución respecto a planificado en la programación anual de trabajo consensuado en el Protocolo	%	Sin programación
			ha propuestas para la declaración de UP	ha	Sin programación
		21.01.03 Valoración patrimonial y ambiental de montes públicos y privados para su posible incorporación al patrimonio público forestal (tasación para permutas, adquisiciones, etc)	N.º Informes	ud	6
21.01.04 Apoyo a la Consejería competente en el manteni-	N.º actualizaciones gráficas y/o alfanuméricas realizadas	ud	80		

Puede verificar la integridad de este documento mediante la lectura del código QR adjunto o mediante el acceso a la dirección https://ws050.juntadeandalucia.es/verificarFirma indicando el código de VERIFICACIÓN			
FIRMADO POR	ANTONIO JESUS CRESPO CURADO	10/03/2026	
	MARIA DE LA LUZ GIRALDEZ SANCHEZ - GEY		
	CRISTINA GARCIA MONTE		
VERIFICACIÓN		PÁG. 50/84	


Objetivo Operativo	Actividad	Actuación	Indicador Actuación	Unidad	Planificación 2026
		miento y actualización del Inventario de VVPP	N.º de consultas atendidas en relación las VVPP	ud	40
			N.º informes entregados	ud	150
	21.02 - Apoyo técnico y administrativo al mantenimiento y actualización de Consorcios y/o Convenios.	21.02.01 Apoyo a la Consejería competente en la tramitación de nuevos convenios de cooperación	N.º informes tramitados	ud	13
		21.02.02 Apoyo a la Consejería competente en la tramitación de las rescisiones de convenios	N.º informes tramitados	ud	20
		21.02.03 Elaboración de informes de valoración del vuelo creado en virtud de los de los consorcios y convenios de repoblación	N.º informes tramitados	ud	2
	21.03 - Apoyo técnico en las gestiones relacionadas con la recuperación y defensa de la propiedad pública (montes, vías pecuarias, dominio público hidráulico).	21.03.01 Apoyo técnico en las gestiones relacionadas con la recuperación y defensa de la propiedad pública Forestal (deslinde, amojonamiento, y recuperación)	Grado de ejecución respecto a planificado en la programación anual de trabajo consensuado en el Protocolo	%	Sin programación
			km de montes	km	Sin programación
		21.03.02 Apoyo técnico en las gestiones relacionadas con la recuperación y defensa de la propiedad pública Pecuaria (deslinde, amojonamiento, desafectación, modificación de trazado y recuperación)	Grado de ejecución respecto a planificado en la programación anual de trabajo consensuado en el Protocolo	%	80
			Longitud de VVPP en expedientes finalizados	km	53,64
	21.04 - Apoyo técnico y administrativo al mantenimiento y actualización de ocupaciones en terreno público.	21.04.01 Apoyo Técnico a las autorizaciones de Ocupaciones en monte público	N.º Expedientes resueltos	ud	33
			N.º Expedientes en tramitación	ud	73
		21.04.02 Mantenimiento y actualización de Ocupaciones en terreno Público	N.º actualizaciones de ocupaciones realizadas	ud	73
	21.05 - Apoyo técnico y administrativo para la obtención de terrenos para ejecución de infraestructuras	21.05.01 Apoyo técnico y administrativo para la obtención de terrenos para ejecución de infraestructuras hidráulicas.	N.º Actuaciones realizadas	ud	Sin programación

Puede verificar la integridad de este documento mediante la lectura del código QR adjunto o mediante el acceso a la dirección https://ws050.juntadeandalucia.es/verificarFirma indicando el código de VERIFICACIÓN				
FIRMADO POR	ANTONIO JESUS CRESPO CURADO			10/03/2026
	MARIA DE LA LUZ GIRALDEZ SANCHEZ - GEY			
	CRISTINA GARCIA MONTE			
VERIFICACIÓN			PÁG. 51/84	

Objetivo Operativo	Actividad	Actuación	Indicador Actuación	Unidad	Planificación 2026
	hidráulicas.				
	21.06 - Apoyo al seguimiento de actuaciones del Plan Especial de la Corona Forestal de Doñana.	21.06.01 Apoyo al seguimiento de actuaciones del Plan Especial de la Corona Forestal de Doñana	N.º informes entregados	ud	65
OO.22 - Mejorar el conocimiento de las especies micológicas amenazadas de Andalucía.	22.01 - Apoyo técnico en el muestreo, inventario y caracterización de los recursos micológicos.	22.01.01 Apoyo técnico en el muestreo, inventario y caracterización de los recursos micológicos	N.º Actuaciones realizadas	ud	26
			N.º actuaciones realizadas/N.º actuaciones planificadas	%	80
			N.º notas de divulgación o información sobre trabajos realizados o resultados obtenidos	ud	1
OO.23 - Gestionar los Programas de Gestión Integral de Montes (PGI).	23.01 - Fomento de la gestión forestal sostenible y optimización de la gestión de los productos.	23.01.01 Inversión en el territorio del beneficio procedente de la gestión forestal sostenible	Volumen de inversión en montes PGI	€	1500000
	23.02 - Elaboración de los Programas anuales de mejoras, aprovechamientos y presupuestos anuales.	23.02.01 Análisis de situación actual, detección de áreas de mejora, valoración y ajuste a la disponibilidad de presupuestaria	N.º Programas anuales PGI elaborados	ud	7
	23.03 - Elaboración de las Memorias anuales de actividades PGI y balances económicos.	23.03.01 Evaluación, análisis de la información de seguimiento e integración en la memoria anual de actividades	N.º Memorias de seguimiento PGI elaboradas	ud	7
	23.04 - Seguimiento y gestión de los Planes de Gestión Integral.	23.04.01 Implementación, coordinación y seguimiento de PGI	Grado de avance del PGI de Almería (%) (gasto ejecutado/gasto planificado)	%	75
			Grado de avance del PGI de Almería (%) (ingreso ejecutado/ingreso planificado)	%	75
Grado de avance del PGI de Cádiz (%) (gasto ejecutado/gasto planificado)			%	75	
Grado de avance del PGI de Cádiz (%) (ingreso ejecutado/ingreso pla-			%	75	

Puede verificar la integridad de este documento mediante la lectura del código QR adjunto o mediante el acceso a la dirección https://ws050.juntadeandalucia.es/verificarFirma indicando el código de VERIFICACIÓN				
FIRMADO POR	ANTONIO JESUS CRESPO CURADO			10/03/2026
	MARIA DE LA LUZ GIRALDEZ SANCHEZ - GEY			
	CRISTINA GARCIA MONTE			
VERIFICACIÓN			PÁG. 52/84	

Objetivo Operativo	Actividad	Actuación	Indicador Actuación	Unidad	Planificación 2026
			nificado)		
			Grado de avance del PGI de Córdoba (%) (gasto ejecutado/gasto planificado)	%	75
			Grado de avance del PGI de Córdoba (%) (ingreso ejecutado/ingreso planificado)	%	75
			Grado de avance del PGI de Granada-Málaga (%) (gasto ejecutado/gasto planificado)	%	75
			Grado de avance del PGI de Granada-Málaga (%) (ingreso ejecutado/ingreso planificado)	%	75
			Grado de avance del PGI de Huelva (%) (gasto ejecutado/gasto planificado)	%	75
			Grado de avance del PGI de Huelva (%) (ingreso ejecutado/ingreso planificado)	%	75
			Grado de avance del PGI de Jaén (%) (gasto ejecutado/gasto planificado)	%	75
			Grado de avance del PGI de Jaén (%) (ingreso ejecutado/ingreso planificado)	%	75
			Grado de avance del PGI de Sevilla (%) (gasto ejecutado/gasto planificado)	%	75
			Grado de avance del PGI de Sevilla (%) (ingreso ejecutado/ingreso planificado)	%	75
		23.04.02 Impulso y consolidación de tejido empresarial	Generación de empleo directo e indirecto en montes PGI	jornales	4000
			N.º personas usuarias de los diversos servicios y actividades	ud	1000
			Número de empresas con contratos en zonas PGI (ud)	ud	100

Puede verificar la integridad de este documento mediante la lectura del código QR adjunto o mediante el acceso a la dirección https://ws050.juntadeandalucia.es/verificarFirma indicando el código de VERIFICACIÓN			
FIRMADO POR	ANTONIO JESUS CRESPO CURADO	10/03/2026	
	MARIA DE LA LUZ GIRALDEZ SANCHEZ - GEY		
	CRISTINA GARCIA MONTE		
VERIFICACIÓN		PÁG. 53/84	

Objetivo Operativo	Actividad	Actuación	Indicador Actuación	Unidad	Planificación 2026
			Número medio de licitadores en procedimientos de contratación en PGI	ud	3
OO.24 - Incrementar el uso de las energías renovables, reducir la emisión de gases efecto invernadero y mejorar la eficiencia energética en las infraestructuras públicas.	24.01 - Renovación de equipamientos ligados a la gestión del medio natural y dotación de equipos para reducción de consumo energético y generación de energías renovables.	24.01.01 Renovación de equipamientos ligados a la gestión del medio natural y dotación de equipos para reducción de consumo energético y generación de energías renovables (Envolvente propia)	Grado de ejecución presupuestaria (%)	%	80


ACTUACIONES EN EL ÁMBITO DE LA GESTIÓN DEL AGUA Y LA CALIDAD AMBIENTAL

Objetivo Operativo	Actividad	Actuación	Indicador Actuación	Unidad	Planificación 2026
OO.25 - Satisfacer las necesidades de la población relacionadas con el ciclo integral del agua urbana.	25.01 - Gestión de actuaciones hidráulicas.	25.01.01 Proyecto y obra de agrupación de vertidos y EDAR de Villaverde del Río (Encargo)	Grado de avance obra e inversión certificada respecto a lo planificado	%	100
		25.01.02 Modificado nº3 del Saneamiento y Edar de Iznájar - La Celada - El Higueral (Córdoba) (Encargo)	Grado de avance inversión certificada respecto a lo planificado	%	100
		25.01.03 Proyecto de agrupación de vertidos y EDAR de benamargosa (Málaga) (Encargo)	Grado de avance obra e inversión certificada respecto a lo planificado	%	100
		25.01.04 Proyecto de la E.-D.A.R. del Colector de la MD del Embalse de la Viñuela (MÁLAGA) (Encargo)	Grado de avance inversión certificada respecto a lo planificado	%	100
		25.01.05 Proyecto de agrupación de vertidos y nueva E.-D.A.R. de Moclinejo (MÁLAGA) (Encargo)	Grado de avance inversión certificada respecto a lo planificado	%	100
		25.02 - Elaboración	25.02.01 Gestión de los inven-	Informe trimestral de seguimiento de	ud


50

Puede verificar la integridad de este documento mediante la lectura del código QR adjunto o mediante el acceso a la dirección https://ws050.juntadeandalucia.es/verificarFirma indicando el código de VERIFICACIÓN			
FIRMADO POR	ANTONIO JESUS CRESPO CURADO	10/03/2026	
	MARIA DE LA LUZ GIRALDEZ SANCHEZ - GEY		
	CRISTINA GARCIA MONTE		
VERIFICACIÓN		PÁG. 54/84	


Objetivo Operativo	Actividad	Actuación	Indicador Actuación	Unidad	Planificación 2026
	de informes técnicos de cualquier índole a petición de la Junta de Andalucía.	tarios de aglomeraciones urbanas e infraestructuras hidráulicas de la Consejería competente	los trabajos		
		25.02.02 Asistencia técnica para el control y auditorías de seguimiento del funcionamiento de EDARS	Informe trimestral de seguimiento de los trabajos	ud	4
	25.03 - Redacción de proyectos de abastecimiento, saneamiento y depuración.	25.03.01 AAW y EDAR de Valsequillo (Córdoba) (Encargo)	Grado de avance inversión certificada respecto a lo planificado	%	100
	25.04 - Dirección de Obra y/o Asistencia Técnica a la Dirección de Obra en Obras Hidráulicas.	25.04.01 Servicio de Director de Obra para la obra de AAVV y Edar de La Carlota (Córdoba) (Encargo)	Grado de avance inversión certificada respecto a lo planificado	%	100
		25.04.02 Servicio de Director de Obra para la obra de AAVV y Edar de Rute (Córdoba) (Encargo)	Grado de avance inversión certificada respecto a lo planificado	%	100
		25.04.03 Dirección de obra de la nueva Edar de la aglomeración de Puerto Real (Cádiz) (Encargo)	Grado de avance inversión certificada respecto a lo planificado	%	100
		25.04.04 Asistencia Técnica a la Dirección de Obra y Coordinación de Seguridad y Salud para la ejecución del Proyecto de mejora por la utilización en regadío de las aguas regeneradas procedentes de la EDAR de la Herradura, (Granada) (Encargo)	Grado de avance inversión certificada respecto a lo planificado	%	100
		25.04.05 Asistencia Técnica a la Dirección de Obra y Coordinación de Seguridad y Salud para la ejecución del Proyecto de optimización del uso de las aguas regeneradas procedentes de los terciarios de Almuñecar y la Herradura, municipios de Almuñecar y Jete	Grado de avance inversión certificada respecto a lo planificado	%	100

Puede verificar la integridad de este documento mediante la lectura del código QR adjunto o mediante el acceso a la dirección https://ws050.juntadeandalucia.es/verificarFirma indicando el código de VERIFICACIÓN			
FIRMADO POR	ANTONIO JESUS CRESPO CURADO	10/03/2026	
	MARIA DE LA LUZ GIRALDEZ SANCHEZ - GEY		
	CRISTINA GARCIA MONTE		
VERIFICACIÓN		PÁG. 55/84	


Objetivo Operativo	Actividad	Actuación	Indicador Actuación	Unidad	Planificación 2026
		(Granada) (Encargo)			
OO.26 - Conseguir la recuperación del buen estado ambiental de las cuencas.	26.01 - Redacción de estudios y planes para restauración de zonas afectadas por drenajes ácidos de minas.	26.01.01 Redacción de estudios y planes para restauración de zonas afectadas por drenajes ácidos de minas (Encargo)	Grado de avance inversión certificada respecto a lo planificado	%	100
	26.02 - Ejecución de infraestructuras para el establecimiento de medidas preventivas, destinadas a reducir las consecuencias de desastres naturales, eventos climáticos adversos y catástrofes, sobre las explotaciones agrarias	26.02.01 Ejecución de infraestructuras para el establecimiento de medidas preventivas, destinadas a reducir las consecuencias de desastres naturales, eventos climáticos adversos y catástrofes, sobre las explotaciones agrarias	Grado de avance inversión certificada respecto a lo planificado	%	Sin programación
	26.03 - Actuaciones en cauces para incrementar la capacidad de adaptación y el valor medioambiental de los ecosistemas forestales	26.03.01. Servicio de Dirección de Obra, asistencia técnica y coordinación de seguridad y salud para la obra de Rehabilitación funcional de las Ramblas tributarias del Río Almanzora para incrementar su resiliencia hidrológico-ambiental frente a los efectos integrados de los procesos de cambio climático, despoblación y abandono de usos que registran sus cuencas (Encargo)	Grado de avance inversión certificada respecto a lo planificado	%	100
OO.27 - Mantener y conservar los sistemas de explotación hidráulica para asegurar la prestación de servicios.	27.01 - Mantenimiento y conservación de infraestructuras de agua y zonas regables asociadas.	27.01.01 Mantenimiento y conservación de infraestructuras de agua bruta y zonas regables asociadas.	Nº de presas/zonas regables con mantenimiento básico	ud	18
		27.01.02 Asistencia técnica en materia de optimización del rendimiento de infraestructuras de distribución de agua para la mejora en la gestión de los Recursos hídricos	Informe trimestral de seguimiento de los trabajos	ud	4
OO.28 - Apoyar técnica y administrativa	28.01 - Tareas de apoyo de campo en	28.01.01 Apoyo de campo en el vigilancia y el control del	N.º Informes	ud	500

Puede verificar la integridad de este documento mediante la lectura del código QR adjunto o mediante el acceso a la dirección https://ws050.juntadeandalucia.es/verificarFirma indicando el código de VERIFICACIÓN			
FIRMADO POR	ANTONIO JESUS CRESPO CURADO	10/03/2026	
	MARIA DE LA LUZ GIRALDEZ SANCHEZ - GEY		
	CRISTINA GARCIA MONTE		
VERIFICACIÓN		PÁG. 56/84	


Objetivo Operativo	Actividad	Actuación	Indicador Actuación	Unidad	Planificación 2026
vamente en la gestión del Dominio Público Hidráulico.	la vigilancia y el control del Dominio Público Hidráulico.	Dominio Público Hidráulico (Encargo)			
	28.02 - Apoyo técnico y administrativo en la tramitación de procedimientos en materia de aprovechamientos de aguas.	28.02.01 Apoyo técnico para la tramitación de aprovechamientos de aguas (Encargo)	N.º Expedientes asistidos técnica y administrativamente en materia de aprovechamientos de aguas	ud	1500
			N.º Expedientes revisados en el sistema AguaCero	ud	400
			N.º Informes/documentos Técnicos realizados respecto a los solicitados	%	75
	28.03 - Apoyo técnico y administrativo a la tramitación de procedimientos de autorizaciones de actuaciones en D.P.H.	28.03.01 Apoyo técnico y administrativo en la tramitación de procedimientos en materia de autorizaciones de actuaciones en Dominio Público Hidráulico. (Encargo)	N.º Informes técnicos/documentos Realizados	ud	250
			N.º Informes/documentos Técnicos realizados respecto a los solicitados	%	70
	28.04 - Apoyo técnico y administrativo en la tramitación de procedimientos en materia de autorizaciones de vertidos.	28.04.01 Apoyo técnico y administrativo en la tramitación de procedimientos en materia de autorizaciones de vertidos	N.º Informes Técnicos Realizados	ud	200
	28.05 - Realización de estudios e informes de supervisión para delimitación de Dominio Público Hidráulico, Zona Policía y Zona Inundabilidad.	28.05.01 Realización de estudios e informes de supervisión para la delimitación del Dominio Público Hidráulico, Zona de Policía y Zona de Inundabilidad. (Encargo)	N.º Informes de supervisión de estudios hidrológicos-hidráulicos	ud	80
N.º Informes Técnicos realizados respecto al N.º de Informes Técnicos Solicitados			%	75	
28.06 - Realización de informes sectoriales en materia de aguas en instrumentación de planificación urbanística.	28.06.01 Realización de informes sectoriales en materia de aguas en instrumentos de ordenación urbanística (Encargo)	N.º Informes de planeamiento urbanístico	ud	50	
OO.29 - Asegurar el buen funcionamiento de la red piezométrica y foronómica de las Demarca-	29.01 - Toma de datos de la red piezométrica y foronómica de las cuencas intracomunitarias Andalu-	29.01.01 Explotación de la Red Piezométrica y Foronómica de Demarcaciones Intracomunitarias (Encargo)	N.º estaciones/piezómetros con toma de datos	ud	515

Puede verificar la integridad de este documento mediante la lectura del código QR adjunto o mediante el acceso a la dirección https://ws050.juntadeandalucia.es/verificarFirma indicando el código de VERIFICACIÓN			
FIRMADO POR	ANTONIO JESUS CRESPO CURADO	10/03/2026	
	MARIA DE LA LUZ GIRALDEZ SANCHEZ - GEY		
	CRISTINA GARCIA MONTE		
VERIFICACIÓN		PÁG. 57/84	

Objetivo Operativo	Actividad	Actuación	Indicador Actuación	Unidad	Planificación 2026
ciones Hidrográficas Intracomunitarias.	zas.				
	29.02 - Mantenimiento y conservación de la red piezometría y foronómica de las cuencas intracomunitarias Andaluzas.	29.02.01 Mantenimiento de la Red Piezométrica y Foronómica de Demarcaciones Intracomunitarias (Encargo)	N.º estaciones/piezómetros que han precisado intervención	ud	450
OO.30 - Garantizar niveles de calidad exigidos por las directivas europeas en los datos de calidad del aire de estaciones de vigilancia.	30.01 - Gestión, mantenimiento y funcionamiento operativo del Laboratorio Andaluz de Referencia de la Calidad del Aire (LARCA).	30.01.01 Calibración y verificación de equipos	N.º Informes de calibración y/o verificación del LARCA	ud	176
			N.º operaciones de calibración del LARCA	ud	160
			N.º operaciones de verificación del LARCA	ud	15
	30.02 - Gestión, mantenimiento y funcionamiento operativo de las unidades móviles de medida de Inmisión y Calidad del Aire (UMI).	30.02.01 Ejecución de campañas de medida	N.º campañas de la UMI	ud	16
			30.02.02 Calibración y verificación de la Red de Vigilancia	N.º operaciones de calibración y verificación de la UMI	ud
30.03 - Gestión, mantenimiento y funcionamiento operativo de la unidad de captadores difusivos y apoyo analítico a las unidades móviles.	30.03.01 Ejecución de campañas de captadores difusivos	N.º análisis en el marco de las campañas de captadores difusivos	ud	4418	
OO.31 - Participar en el Programa Integral de Inspección en materia de calidad ambiental a través de la unidad móvil de emisiones (UME).	31.01 - Mantenimiento operativo de la unidad móvil de emisiones (UME).	31.01.01 Manejo y mantenimiento	N.º de operaciones sobre los equipos	ud	100
	31.02 - Tramitación y estudio de solicitudes y desarrollo de las campañas para elaboración de informes de medida de emisiones difusas.	31.02.01 Tramitación y estudio de solicitudes y desarrollo de campañas y elaboración de informes de medida de emisiones difusas	N.º emisiones difusas medidas sobre el N.º de solicitudes recibidas	%	100
			N.º informes de emisiones difusas	ud	3
31.03 - Tramitación y estudio de solicitudes y desarrollo de	31.03.01 Tramitación de solicitudes de campañas de emisiones canalizadas a la at-	N.º de instalaciones en las que se ha gestionado la medida de emisiones canalizadas a la atmósfera sobre el	%	100	

Puede verificar la integridad de este documento mediante la lectura del código QR adjunto o mediante el acceso a la dirección https://ws050.juntadeandalucia.es/verificarFirma indicando el código de VERIFICACIÓN				
FIRMADO POR	ANTONIO JESUS CRESPO CURADO			10/03/2026
	MARIA DE LA LUZ GIRALDEZ SANCHEZ - GEY			
	CRISTINA GARCIA MONTE			
VERIFICACIÓN			PÁG. 58/84	


Objetivo Operativo	Actividad	Actuación	Indicador Actuación	Unidad	Planificación 2026
	campañas para elaboración de informes de medida de emisiones canalizadas.	mósfera	número de solicitudes		
	31.04 - Evaluación y elaboración de informes del estado de acondicionamiento de focos de instalaciones industriales.	31.04.01 Tramitación de solicitudes del estado de acondicionamiento de focos de instalaciones industriales	N.º de instalaciones en las que se ha gestionado la evaluación de acondicionamiento de focos sobre el número de solicitudes recibidas	%	100
OO.32 - Supervisar permanentemente los datos de las estaciones de vigilancia de calidad ambiental, con atención a incidentes.	32.01 - Gestión del CDCA 24 horas para supervisión de datos, atención a incidentes, y activación de protocolos de actuación.	32.01.01 Cumplimentación de partes de incidencias	N.º partes de incidencias	ud	365
		32.01.02 Supervisión continua de datos 24 h.	N.º días cubiertos por turnos	días	365
	32.02 - Soporte técnico y asesoramiento para la explotación de los datos de la Red de Vigilancia y Control de la Calidad del Aire.	32.02.01 Soporte técnico y asesoramiento a la Consejería competente para la explotación de los datos de la Red de Vigilancia y Control de la Calidad del Aire	N.º informes emitidos	ud	324
	32.03 - Soporte técnico y asesoramiento en explotación de datos de la Red de Vigilancia y Control de la Calidad de Aguas Litorales y vertidos.	32.03.01 Soporte técnico y asesoramiento a la Consejería competente para la explotación de los datos de la Red de Vigilancia y Control de la Calidad de las Aguas Litorales y Vertidos al Litoral	N.º informes emitidos	ud	69
OO.33 - Prestar apoyo técnico en materia de contaminación acústica.	33.01 - Mantenimiento operativo de la unidad móvil de medida de la contaminación acústica (UMMCA).	33.01.01 Mantenimiento operativo de la Unidad Móvil de medida de la Contaminación Acústica (UMMCA)	Operaciones de mantenimiento y revisión sobre las Unidades Móviles para garantizar su correcta operatividad	ud	6

Puede verificar la integridad de este documento mediante la lectura del código QR adjunto o mediante el acceso a la dirección https://ws050.juntadeandalucia.es/verificarFirma indicando el código de VERIFICACIÓN			
FIRMADO POR	ANTONIO JESUS CRESPO CURADO	10/03/2026	
	MARIA DE LA LUZ GIRALDEZ SANCHEZ - GEY		
	CRISTINA GARCIA MONTE		
VERIFICACIÓN		PÁG. 59/84	

Objetivo Operativo	Actividad	Actuación	Indicador Actuación	Unidad	Planificación 2026
	33.02 - Tramitación y estudio de campañas de medida solicitadas y elaboración de informes sobre medida de ruidos, vibraciones y aislamiento.	33.02.01 Tramitación y estudio de campañas de medida solicitadas y elaboración de informes sobre medida de ruidos, vibraciones y aislamientos.	N.º campañas	ud	66
	33.03 - Actuaciones no planificadas: asistencia como peritos a actuaciones judiciales.	33.03.01 Actuaciones no planificadas: asistencia como peritos a actuaciones judiciales	Grado de respuesta a las actuaciones no planificadas	%	100
OO.34 - Prestar asesoramiento en materia de contaminación lumínica.	34.01 - Asesoramiento en materia de contaminación lumínica.	34.01.01 Asesoramiento en materia de contaminación lumínica	Elaboración de informes de asesoramiento como apoyo a la elaboración y tramitación del futuro Reglamento	ud	12
OO.35 - Mejorar la gestión en materias relacionadas con el Dominio Público Marítimo-Terrestre y su Zona de Servidumbre de Protección.	35.01 - Mantenimiento y actualización de información relativa a ZSP y DPMT y colaboración con su divulgación.	35.01.01 Mantenimiento y actualización de información relativa a ZSP y DPMT y colaboración con su divulgación	N.º de ocupaciones gestionadas	ud	4000
	35.02 - Gestión de tasaciones económicas relacionadas con procedimientos sancionadores en la zona de ZSP y en el DPMT.	35.02.01 Gestión de tasaciones económicas relacionadas con procedimientos sancionadores en la zona de ZSP y en el DPMT	N.º tasaciones económicas tramitadas	ud	80
OO.36 - Supervisar presencialmente la calidad ambiental en la zona de Bahía de Algeciras.	36.01 - Supervisión anual diaria de focos de emisión a la atmósfera, puntos de vertido y emisarios o cualquier otra incidencia ambiental.	36.01.01 Elaboración de partes	N.º partes elaborados	ud	730
		36.01.02 Recorrido de un itinerario fijo	Km recorridos	km	37650
	36.02 - Cobertura mediante servicio de guardias para asistencia a llamadas telefónicas por posibles incidentes en horario nocturno.	36.02.01 Atención a incidencias, conforme se desarrollen	N.º incidencias atendidas sobre avisos recibidos	%	100
		36.02.02 Realización de guardias para atención de posibles incidentes en horario nocturno	Cobertura con guardias sobre lo previsto (%)	%	100

Puede verificar la integridad de este documento mediante la lectura del código QR adjunto o mediante el acceso a la dirección https://ws050.juntadeandalucia.es/verificarFirma indicando el código de VERIFICACIÓN			
FIRMADO POR	ANTONIO JESUS CRESPO CURADO	10/03/2026	
	MARIA DE LA LUZ GIRALDEZ SANCHEZ - GEY		
	CRISTINA GARCIA MONTE		
VERIFICACIÓN		PÁG. 60/84	

Objetivo Operativo	Actividad	Actuación	Indicador Actuación	Unidad	Planificación 2026
OO.37 - Incrementar los niveles de cumplimiento de los valores de referencia para residuos, calidad del agua y suelos contaminados.	37.01 - Trabajos de planificación, muestreo, análisis y evaluación de conformidad en el ámbito de los residuos.	37.01.01 Trabajos de planificación, muestreo, análisis y evaluación de conformidad en el ámbito de los residuos, prioritariamente bajo acreditación ENAC por la norma UNE/EN ISO-IEC 17020	N.º actuaciones	ud	4
			N.º actuaciones (actuaciones no planificadas, a causa de denuncias, incidentes, etc.)	ud	1
			N.º documentos elaborados	ud	8
			N.º documentos elaborados (actuaciones no planificadas, a causa de denuncias, incidentes, etc.)	ud	2
	37.02 - Trabajos de planificación, muestreo, análisis y evaluación de conformidad en el ámbito de los suelos contaminados y aguas subterráneas.	37.02.01 Trabajos de planificación, muestreo, análisis y evaluación de conformidad en el ámbito de los suelos contaminados y aguas subterráneas asociadas, prioritariamente bajo acreditación ENAC por la norma UNE/EN ISO-IEC 17020	N.º documentos elaborados	ud	4
			N.º documentos elaborados (actuaciones no planificadas, a causa de denuncias, incidentes, etc.)	ud	2
			N.º emplazamientos investigados	ud	2
			N.º emplazamientos investigados (actuaciones no planificadas, a causa de denuncias, incidentes, etc.)	ud	1
	37.03 - Trabajos de planificación, muestreo, análisis y evaluación de conformidad en el ámbito de las aguas residuales y superficiales continentales.	37.03.01 Trabajos de planificación, muestreo, análisis y evaluación de conformidad en el ámbito de las aguas residuales y superficiales continentales, prioritariamente bajo acreditación ENAC por la norma UNE/EN ISO-IEC 17020	N.º actuaciones	ud	5
			N.º documentos elaborados	ud	10
OO.38 - Mejorar el conocimiento técnico de la información ambiental.	38.01 - Asesoramiento técnico y consultoría en materia de residuos.	38.01.01 Asesoramiento técnico y consultoría en materia de residuos	Apoyo técnico en el diseño e implantación de la plataforma SIRA	ud	1
			Informe anual sobre traslados transfronterizos de residuos (N.º)	ud	1
			Informe de actualización del inventario de equipos con PCB (N.º)	ud	1
			Informe de actualización sobre las capacidades de gestión de las infraestructuras existentes en Andalucía (N.º)	ud	1
			Informe de recogida y gestión de residuos de competencia municipal (N.º)	ud	1

Puede verificar la integridad de este documento mediante la lectura del código QR adjunto o mediante el acceso a la dirección https://ws050.juntadeandalucia.es/verificarFirma indicando el código de VERIFICACIÓN				
FIRMADO POR	ANTONIO JESUS CRESPO CURADO			10/03/2026
	MARIA DE LA LUZ GIRALDEZ SANCHEZ - GEY			
	CRISTINA GARCIA MONTE			
VERIFICACIÓN	[REDACTED]		PÁG. 61/84	

Objetivo Operativo	Actividad	Actuación	Indicador Actuación	Unidad	Planificación 2026
			N.º de plantas municipales diagnosticadas	ud	15
			N.º. de universos para la evaluación de riesgos del PITTRA	ud	2
			N.º estadísticas para información periódica a la Comisión Europea	ud	2
			N.º estadísticas para la elaboración del IMA	ud	2
			N.º informes anuales de coyuntura sobre la situación de la producción y gestión de los residuos	ud	3
			N.º informes de apoyo en el seguimiento del PIREC2030	ud	Sin programación
			N.º informes de control trimestral de documentos de identificación de residuos	ud	4
			N.º informes de control trimestral de traslados transfronterizos de residuos	ud	4
			N.º informes de valoración de las actividades de los SCRAP	ud	10
			Otros documentos o informes técnicos Tipo 1 (>50h) (N.º)	ud	3
			Otros documentos o informes técnicos Tipo 2 (entre 10 y 50h) (N.º)	ud	12
			Otros documentos o informes técnicos Tipo 3 (<10h) (N.º)	ud	16
	38.02 - Apoyo en la elaboración y desarrollo de planes y proyectos en materia de residuos.	38.02.01 Desarrollo de la actualización del Plan Integral de Residuos de Andalucía. Hacia una economía circular en el horizonte 2030 (PIReC 2030)	N.º de actuaciones	ud	7
	38.03 - Asesoramiento técnico y consultoría en materia de ca-	38.03.01 Asesoramiento técnico y consultoría en materia de calidad del suelo	Asesoramiento técnico para el desarrollo y diseño funcional para la implantación de INSUPO	ud	1

Puede verificar la integridad de este documento mediante la lectura del código QR adjunto o mediante el acceso a la dirección https://ws050.juntadeandalucia.es/verificarFirma indicando el código de VERIFICACIÓN			
FIRMADO POR	ANTONIO JESUS CRESPO CURADO	10/03/2026	
	MARIA DE LA LUZ GIRALDEZ SANCHEZ - GEY		
	CRISTINA GARCIA MONTE		
VERIFICACIÓN		PÁG. 62/84	



Objetivo Operativo	Actividad	Actuación	Indicador Actuación	Unidad	Planificación 2026
	lidad del suelo.		N.º de visitas de inspección en emplazamientos con indicios de afección	ud	3
			N.º de consultas atendidas en relación con los sistemas de información de suelos contaminados.	ud	200
			N.º de documentos de evaluación de estudios de contaminación histórica	ud	1
			N.º de documentos para definir zonas con características geológicas particulares en las que calcular los fondos naturales y antrópicos (Medida 8 PASC)	ud	1
			N.º de fichas técnicas resumen de valoración de informes preliminares de situación y de informes de clausura	ud	300
			N.º de gestiones de asesoramiento para el mantenimiento de la aplicación informática SUCO (INSUPO en desarrollo)	ud	200
			N.º de informes técnicos sobre estudios de caracterización, análisis de riesgos y proyectos de descontaminación de suelos	ud	70
			N.º documentos para el informe de suelos contaminados	ud	2
			Otros documentos o informes técnicos Tipo 1 (>50h) (N.º)	ud	1
			Otros documentos o informes técnicos Tipo 2 (entre 10 y 50h) (N.º)	ud	1
			Otros documentos o informes técnicos Tipo 3 (<10h) (N.º)	ud	3
	38.04 - Asesoramiento técnico y consultoría en materia de inspección ambiental y PRTR.	38.04.01 Asesoramiento técnico y consultoría en materia de inspección ambiental y PRTR	N.º de borradores de informes previos elaborados (PR)	ud	100
			N.º de documentos de apoyo a inspecciones ambientales elaborados (IAT)	ud	100
			N.º de documentos de apoyo a ins-	ud	100

Puede verificar la integridad de este documento mediante la lectura del código QR adjunto o mediante el acceso a la dirección https://ws050.juntadeandalucia.es/verificarFirma indicando el código de VERIFICACIÓN			
FIRMADO POR	ANTONIO JESUS CRESPO CURADO	10/03/2026	
	MARIA DE LA LUZ GIRALDEZ SANCHEZ - GEY		
	CRISTINA GARCIA MONTE		
VERIFICACIÓN		PÁG. 63/84	



Objetivo Operativo	Actividad	Actuación	Indicador Actuación	Unidad	Planificación 2026
			pecciones ambientales elaborados (IAT_LC)		
			N.º de guías de notificación y manual de validación PRTR revisados	ud	13
			N.º de informes resumen información PRTR	ud	1
			N.º de informes técnicos complementarios, o de estudio de alegaciones, en el marco de las inspecciones ambientales	ud	12
			N.º de instalaciones o actividades sometidas a evaluación de riesgos ambientales	ud	101
			N.º de protocolos de inspección	ud	1
			N.º Informes/registros de la aplicación de la evaluación de riesgos	ud	16
			Otros documentos o informes técnicos (N.º)	ud	6
		38.04.02 Apoyo técnico para el control ambiental del proceso de restauración y clausura de las balsas de fosfoyesos de Huelva (Encargo)	Documentos controlados/recibidos	%	100
	38.05 - Asesoramiento técnico y consultoría en materia de comercio de derechos de emisiones de gases de efecto invernadero.	38.05.01 Asesoramiento técnico y consultoría en materia de comercio de derechos de emisiones de gases de efecto invernadero	N.º de borradores de cuestionario art. 21 Directiva 2003/87/CE	ud	1
N.º de informes de mejora evaluados			ud	25	
N.º de informes resumen sobre la evaluación de las emisiones de gases de efecto invernadero del sector industrial en Andalucía			ud	1	
N.º de informes sobre actuación de verificadores y borrador de cuestionario art. 73 Reglamento de Ejecución 2067/2018			ud	7	
N.º de otros documentos o informes técnicos			ud	30	

Puede verificar la integridad de este documento mediante la lectura del código QR adjunto o mediante el acceso a la dirección https://ws050.juntadeandalucia.es/verificarFirma indicando el código de VERIFICACIÓN			
FIRMADO POR	ANTONIO JESUS CRESPO CURADO	10/03/2026	
	MARIA DE LA LUZ GIRALDEZ SANCHEZ - GEY		
	CRISTINA GARCIA MONTE		
VERIFICACIÓN		PÁG. 64/84	


Objetivo Operativo	Actividad	Actuación	Indicador Actuación	Unidad	Planificación 2026
			N.º de planes de seguimiento elaborados	ud	45
	38.06 - Asesoramiento técnico y consultoría en materia de vertidos.	38.06.01 Asesoramiento técnico y consultoría en materia de vertidos	N.º de informes elaborados	ud	10
	38.07 - Asesoramiento técnico y consultoría en materia de fiscalidad ecológica y tributos ambientales.	38.07.01 Asesoramiento técnico y consultoría en materia de fiscalidad ecológica y tributos ambientales	N.º de otros documentos o informes técnicos	ud	5
			N.º total de informes de liquidación de tasas por servicios de inspección	ud	100
	38.08 - Asesoramiento técnico y consultoría en prevención ambiental.	38.08.01 Mantenimiento de inventario de autorizaciones ambientales integradas	% de resoluciones incorporadas al inventario respecto a las emitidas	%	100
		38.08.02 Mantenimiento de bases de datos EuRegistry	Nº de archivos xml elaborados/año	ud	Sin programación
		38.08.03 Apoyo en el seguimiento de datos a requerimiento del Ministerio	% de consultas resueltas respecto a las requeridas	%	100
		38.08.04 Apoyo en la validación de cuestionarios elaborados por el Ministerio, relacionadas con las revisiones de los documentos BREF	N.º de cuestionarios analizados	ud	2
		38.08.05 Elaboración de cuestionarios sobre las Conclusiones MTD publicadas	% de cuestionarios elaborados/Conclusiones MTD publicadas en el año	%	100
		38.08.06 Asistencia técnica a consultas sobre Conclusiones MTD	Consultas resueltas respecto a las requeridas	%	100
		38.08.07 Elaboración de modelo de resolución para adaptación a las Conclusiones sobre las MTD	N.º de modelos de resolución elaborados	ud	Sin programación
	38.09 - Tratamiento de documentos de información ambiental.	38.09.01 Tratamiento de documentos de información ambiental	N.º documentos digitalizados (calidad del suelo)	ud	300
			N.º documentos organizados (residuos)	ud	500

Puede verificar la integridad de este documento mediante la lectura del código QR adjunto o mediante el acceso a la dirección https://ws050.juntadeandalucia.es/verificarFirma indicando el código de VERIFICACIÓN			
FIRMADO POR	ANTONIO JESUS CRESPO CURADO	10/03/2026	
	MARIA DE LA LUZ GIRALDEZ SANCHEZ - GEY		
	CRISTINA GARCIA MONTE		
VERIFICACIÓN		PÁG. 65/84	


Objetivo Operativo	Actividad	Actuación	Indicador Actuación	Unidad	Planificación 2026
	38.10 - Grabación de datos provenientes de documentos de información ambiental en aplicaciones informáticas de la Consejería.	38.10.01 Grabación de datos provenientes de documentos de información ambiental, en aplicaciones informáticas de la Consejería	N.º documentos grabados (calidad del suelo)	ud	300
			N.º documentos grabados (residuos)	ud	6000
			N.º instalaciones actualizadas en BBDD	ud	119
	38.11 - Clasificación y gestión o archivo de documentos de información ambiental.	38.11.01 Clasificación y gestión o archivo de documentos de información ambiental	N.º de documentos gestionados	ud	Sin programación
OO.39 - Analizar la coherencia de las emisiones y transferencias de contaminantes ambientales.	39.01 - Validación técnica de datos referentes a residuos.	39.01.01 Validación técnica de datos referentes a residuos	N.º de instalaciones PRTR validadas	ud	Sin programación
	39.02 - Validación técnica de datos referentes a calidad de suelos.	39.02.01 Validación técnica de datos referentes a calidad de suelos	N.º documentos elaborados	ud	1
	39.03 - Validación técnica de datos en materia de PRTR.	39.03.01 Validación técnica de datos en materia de PRTR	N.º notificaciones PRTR analizadas	ud	639
	39.04 - Validación técnica de datos en materia de fiscalidad ecológica y tributos ambientales.	39.04.01 Validación técnica de datos en materia de fiscalidad ecológica y tributos ambientales	N.º de informes de análisis de alegaciones y recursos a la liquidación	ud	1
			N.º documentos de comprobación de unidades contaminantes elaborados	ud	79
39.05 - Validación técnica de datos en materia de comercio de derechos de emisiones de gases de efecto invernadero.	39.05.01 Validación técnica de datos en materia de comercio de derechos de emisión de gases de efecto invernadero	N.º informes analizados	ud	119	
OO.40 - Asesorar y prestar apoyo técnico en el seguimiento y control de la calidad de aguas y de los vertidos.	40.01 - Seguimiento y control de la calidad de aguas.	40.01.01 Seguimiento y control de la calidad de las aguas	N.º muestras	ud	3000
	40.02 - Seguimiento y control de vertidos.	40.02.01 Atención al Plan de Control de Vertidos	N.º muestras	ud	9600
OO.41 - Contribuir en la ejecución de medidas de lucha	41.01 - Validación técnica registro SACE.	41.01.01 Validación técnica de solicitudes de inscripción de huellas de carbono (Encargo)	N.º de huellas validadas	ud	190

Puede verificar la integridad de este documento mediante la lectura del código QR adjunto o mediante el acceso a la dirección https://ws050.juntadeandalucia.es/verificarFirma indicando el código de VERIFICACIÓN			
FIRMADO POR	ANTONIO JESUS CRESPO CURADO	10/03/2026	
	MARIA DE LA LUZ GIRALDEZ SANCHEZ - GEY		
	CRISTINA GARCIA MONTE		
VERIFICACIÓN		PÁG. 66/84	


Objetivo Operativo	Actividad	Actuación	Indicador Actuación	Unidad	Planificación 2026
contra el cambio climático.	41.02 - Mantenimiento técnico y metodológico de las herramientas de cambio climático.	41.02.01 Mantenimiento técnico y metodológico de la aplicación para el cálculo de la huella de carbono municipal (Encargo)	N.º cargas de serie anual	ud	1
		41.02.02 Mantenimiento técnico y metodológico de la calculadora SACE (Encargo)	N.º de actualizaciones	ud	2
	41.03 - Asesoramiento técnico para la elaboración del Inventario Andaluz de Emisiones de gases de efecto invernadero.	41.03.01 Elaboración de informe anual sobre el inventario de emisiones de gases de efecto invernadero de Andalucía (Encargo)	N.º de informes de inventario	ud	1
		41.03.02 Elaboración de inventario municipal de gases de efecto invernadero de Andalucía (Encargo)	N.º de informes anuales de la huella de carbono municipal	ud	1
	41.04 - Asesoramiento técnico en el desarrollo y seguimiento del Plan Andaluz de Acción por el Clima 2030.	41.04.01 Asesoramiento técnico para la elaboración de los Programas operativos (Encargo)	N.º desarrollos operativos	ud	1
		41.04.02 Asesoramiento técnico para el seguimiento del cumplimiento del PAAC (Encargo)	N.º de informes de seguimiento	ud	1
	41.05 - Apoyo a la Oficina Andaluza de Cambio Climático en propuestas normativas, representación institucional y elaboración de material técnico.	41.05.01 Elaboración de documentos o informes técnicos de apoyo a la OACC (informes sobre planes, programas u otros documentos de planificación/estratégicos desde la perspectiva del marco instrumental del cambio climático) e informes/documentos para la participación de la OACC en grupos de trabajo, jornadas, actos o eventos técnicos e institucionales (Encargo)	N.º de informes	ud	65
			41.05.02 Apoyo en el asesoramiento a entidades locales para elaboración de planes municipales de cambio climá-	N.º de asesoramientos en eventos formativos o divulgativos con EELL	ud

Puede verificar la integridad de este documento mediante la lectura del código QR adjunto o mediante el acceso a la dirección https://ws050.juntadeandalucia.es/verificarFirma indicando el código de VERIFICACIÓN				
FIRMADO POR	ANTONIO JESUS CRESPO CURADO			10/03/2026
	MARIA DE LA LUZ GIRALDEZ SANCHEZ - GEY			
	CRISTINA GARCIA MONTE			
VERIFICACIÓN	[REDACTED]		PÁG. 67/84	


Objetivo Operativo	Actividad	Actuación	Indicador Actuación	Unidad	Planificación 2026
		tico (Encargo)			
OO.42 - Optimizar la gestión de actuaciones civiles e industriales relacionadas con residuos, la economía circular y espacios degradados.	42.01 - Dirección de obras civiles, industriales o de restauración medioambiental.	42.01.01 Dirección de obra y coordinación de seguridad y salud del Sellado Vertedero Albox (Almería) (Encargo)	Grado de avance obra e inversión ejecutada respecto a la planificada	%	100
		42.01.02 Dirección de obra y coordinación de seguridad y salud del Sellado Vertedero Castro de Filabres (Almería) (Encargo)	Grado de avance obra e inversión ejecutada respecto a la planificada	%	100
		42.01.03 Dirección de obra y coordinación de seguridad y salud del Sellado Vertedero Berja (Almería) (Encargo)	Grado de avance obra e inversión ejecutada respecto a la planificada	%	100
		42.01.04 Dirección de obra y coordinación de seguridad y salud del Sellado Vertedero Líjar (Almería) (Encargo)	Grado de avance obra e inversión ejecutada respecto a la planificada	%	100
		42.01.05 Dirección de obra y coordinación de seguridad y salud del Sellado Vertedero Cuevas de Almanzora (Almería) (Encargo)	Grado de avance obra e inversión ejecutada respecto a la planificada	%	100
		42.01.06 Dirección de obra y coordinación de seguridad y salud del Sellado Vertedero Bayarque (Almería) (Encargo)	Grado de avance obra e inversión ejecutada respecto a la planificada	%	100
		42.01.07 Dirección de obra y coordinación de seguridad y salud del Sellado Vertedero Purullena (Granada) (Encargo)	Grado de avance obra e inversión ejecutada respecto a la planificada	%	100
		42.01.08 Dirección de obra y coordinación de seguridad y salud del Sellado Vertedero Uleila del Campo (Almería) (Encargo)	Grado de avance obra e inversión ejecutada respecto a la planificada	%	100
		42.01.09 Dirección de obra y coordinación de seguridad y salud del Sellado Vertedero	Grado de avance obra e inversión ejecutada respecto a la planificada	%	100

Puede verificar la integridad de este documento mediante la lectura del código QR adjunto o mediante el acceso a la dirección https://ws050.juntadeandalucia.es/verificarFirma indicando el código de VERIFICACIÓN			
FIRMADO POR	ANTONIO JESUS CRESPO CURADO	10/03/2026	
	MARIA DE LA LUZ GIRALDEZ SANCHEZ - GEY		
	CRISTINA GARCIA MONTE		
VERIFICACIÓN		PÁG. 68/84	

Objetivo Operativo	Actividad	Actuación	Indicador Actuación	Unidad	Planificación 2026
		Lubrín (Almería) (Encargo)			
		42.01.10 Dirección de obra y coordinación de seguridad y salud del Sellado Vertedero Ugíjar (Granada) (Encargo)	Grado de avance obra e inversión ejecutada respecto a la planificada	%	100
		42.01.11 Dirección de obra y coordinación de seguridad y salud del Sellado Vertedero Morelabor (Granada) (Encargo)	Grado de avance obra e inversión ejecutada respecto a la planificada	%	100
		42.01.12 Dirección de obra y coordinación de seguridad y salud del Sellado Vertedero El Ejido (Almería) (Encargo)	Grado de avance obra e inversión ejecutada respecto a la planificada	%	100
	42.02 - Redacción de proyectos civiles, industriales o de restauración medioambiental.	42.02.01. Redacción del Proyecto de Sellado de vertedero de Zafarraya en el T.M. de Zafarraya (Granada) (Encargo)	Grado de avance obra e inversión ejecutada respecto a la planificada	%	100
OO.43 - Optimizar la gestión de actuaciones civiles e industriales relacionadas con residuos, la economía circular y espacios degradados.	43.01 - Rehabilitación de las superficies donde hubiera explotaciones mineras.	43.01.01 Servicio de Dirección de Obra y coordinación de seguridad y salud en la Ejecución de las Actuaciones de Rehabilitación de una instalación de residuos mineros en el Paraje "El Soldado" en el T.M. de Villanueva del Duque, Córdoba (Encargo)	Grado de avance obra e inversión ejecutada respecto a la planificada	%	100
		43.01.02. Seguimiento y apoyo técnico del Convenio entre la Consejería de Agricultura, Pesca y Desarrollo Rural, Lifewatch Eric y la Universidad de Huelva para la ejecución del Proyecto de recuperación de pasivos ambientales a través del Tratamiento de aguas ácidas de la mina (La Poderosa" con Tecnología DAS (Encargo)	Grado de avance obra e inversión ejecutada respecto a la planificada	%	100
	43.02 - Impulso de buenas prácticas y técnicas innovado-	43.02.01 Impulso de buenas prácticas y técnicas innovadoras/avanzadas en restaura-	Grado de avance obra e inversión ejecutada respecto a la planificada	%	Sin programación


Puede verificar la integridad de este documento mediante la lectura del código QR adjunto o mediante el acceso a la dirección https://ws050.juntadeandalucia.es/verificarFirma indicando el código de VERIFICACIÓN			
FIRMADO POR	ANTONIO JESUS CRESPO CURADO	10/03/2026	
	MARIA DE LA LUZ GIRALDEZ SANCHEZ - GEY		
	CRISTINA GARCIA MONTE		
VERIFICACIÓN		PÁG. 69/84	

Objetivo Operativo	Actividad	Actuación	Indicador Actuación	Unidad	Planificación 2026
	ras/avanzadas en restauración y paisajismo en canteras.	ción y paisajismo en canteras.			
	43.03 - Seguimiento de la actividad de minería sostenible y segura en el ámbito de la Administración.	43.03.01 Seguimiento de la actividad de minería sostenible y segura en el ámbito de la Administración.	Grado de avance obra e inversión ejecutada respecto a la planificada	%	Sin programación
	43.04 - Difusión del desarrollo de una minería sostenible y segura para la sociedad.	43.04.01 Difusión del desarrollo de una minería sostenible y segura para la sociedad.	Grado de avance obra e inversión ejecutada respecto a la planificada	%	Sin programación
OO.44 - Impulsar la Investigación y la innovación en materia de reutilización y saneamiento de aguas residuales.	44.01 - Desarrollo de proyectos de I+D+I en materia de depuración de aguas	44.01.01 NATMED.- Soluciones basadas en la naturaleza en infraestructuras existentes para la gestión resiliente del agua en el Mediterráneo.	Porcentaje de informes emitidos/informes reglamentarios	%	100
		44.01.02 I-Rewater Gestión sostenible de los recursos hídricos en la agricultura de regadío en el espacio SUDOE	Porcentaje de informes emitidos/informes reglamentarios	%	100
		44.01.03 TARGET Estrategia Territorial para la escasez de agua en el espacio SUDOE.	Porcentaje de informes emitidos/informes reglamentarios	%	100
		44.01.04 SOLLAGUA Soluciones basadas en la Naturaleza (SBN) y living labs para la reutilización rural del agua en el espacio SUDOE	Porcentaje de informes emitidos/informes reglamentarios	%	100
		44.01.05 AQUACARE Identificación, cuantificación y eliminación de contaminantes emergentes en cuencas hidrográficas.	Porcentaje de informes emitidos/informes reglamentarios	%	100

Puede verificar la integridad de este documento mediante la lectura del código QR adjunto o mediante el acceso a la dirección https://ws050.juntadeandalucia.es/verificarFirma indicando el código de VERIFICACIÓN			
FIRMADO POR	ANTONIO JESUS CRESPO CURADO	10/03/2026	
	MARIA DE LA LUZ GIRALDEZ SANCHEZ - GEY		
	CRISTINA GARCIA MONTE		
VERIFICACIÓN		PÁG. 70/84	

ACTUACIONES EN EL ÁMBITO DE LOS SERVICIOS TÉCNICOS Y LA PLANIFICACIÓN

Objetivo Operativo	Actividad	Actuación	Indicador Actuación	Unidad	Planificación 2026
OO.45 - Producir, gestionar y difundir la información ambiental.	45.01 - Producción de Información Ambiental.	45.01.01 Observación del Territorio	N.º Contenidos de información de Observación del territorio Integrados o modificados	ud	50
			N.º Informes técnicos en el ámbito de la Observación del Territorio	ud	15
			N.º Planes de Observación (monitoreización) del territorio o Trabajos de Soporte a la Gestión en los que se participa	ud	7
			N.º variables ambientales monitorizadas mediante redes de seguimiento ambiental basadas principalmente en información de Observación del Territorio y datos-insitu.	ud	6
		45.01.02 Clima	Envíos automáticos productos elaborados	ud	720
			N.º Promedio de días de retraso respecto al establecido mensual	ud	5
		45.01.03 Sistema de Información del Patrimonio de Andalucía: SIPNA (SIOSE, vegetación y hábitats)	Apoyo a procedimientos ligados a subvenciones mediante la revisión y generación de información cartográfica	ud	4
			Indicadores calculados a partir del SIPNA	ud	2
			Informes y evaluaciones elaborados a partir de información SIPNA a demanda de actividades de gestión	ud	11
			N.º Contenidos de información SIPNA (carpetas) actualizados (modificados)	ud	11
			N.º de Contenidos de información SIPNA nuevos integrados	ud	2
			N.º de Visores Web mantenidos en el ámbito SIPNA (SIOSE, Hábitats, Vegetación)	ud	3

Puede verificar la integridad de este documento mediante la lectura del código QR adjunto o mediante el acceso a la dirección https://ws050.juntadeandalucia.es/verificarFirma indicando el código de VERIFICACIÓN			
FIRMADO POR	ANTONIO JESUS CRESPO CURADO	10/03/2026	
	MARIA DE LA LUZ GIRALDEZ SANCHEZ - GEY		
	CRISTINA GARCIA MONTE		
VERIFICACIÓN		PÁG. 71/84	


Objetivo Operativo	Actividad	Actuación	Indicador Actuación	Unidad	Planificación 2026	
			N.º polígonos SIPNA revisados	ud	200000	
			Seguimiento de trabajos externos orientados a la mejora y puesta en valor del SIPNA	ud	7	
		45.01.04 Aguas	Nº de contenidos de información de Aguas actualizados o mantenidos	ud	70	
			Nº de Indicadores de Aguas mantenidos	ud	2	
			Nº de procesos de adquisición de datos referentes a Redes de seguimiento de Aguas monitorizados (redes hidrométricas, calidad de aguas)	ud	8	
			N.º de productos de Aguas (informes o resultados) derivados de la explotación de la información	ud	8	
			Nº de productos de difusión de Aguas (servicios de mapas, visores, aplicaciones web, contenidos del boletín REDIAM)	ud	20	
		45.02 - Infraestructura Tecnológica.	45.02.01 Diseño técnico y soporte Tecnológico	N.º de acciones llevadas a cabo para el soporte de la infraestructura REDIAM-INDALO en CICA	ud	30
			45.02.02 Desarrollos	N.º de desarrollos	ud	25
			45.02.03 Infraestructura y Sistemas	N.º de acciones llevadas a cabo	ud	15
		45.03 - Normalización de Información Ambiental.	45.03.01 Soporte, Gestión y Mantenimiento de Información Ambiental	Eliminación de contenidos en el repositorio único de la REDIAM	ud	20
				Integración de contenidos en el repositorio único de la REDIAM	ud	70
				Modificación de contenidos en el repositorio único de la REDIAM	ud	120
		45.04 - Servicios de Información Ambiental.	45.04.01 Desarrollo y Gestión de la Infraestructura de Datos Ambientales	Gestión de servicios OGC	ud	900
				Parametrización de visores	ud	20
45.05 - Proyectos Europeos.	45.05.01 Proyecto Europeo REFLORESTA	Grado de avance de la Planificación (%)	%	100		

Puede verificar la integridad de este documento mediante la lectura del código QR adjunto o mediante el acceso a la dirección https://ws050.juntadeandalucia.es/verificarFirma indicando el código de VERIFICACIÓN				
FIRMADO POR	ANTONIO JESUS CRESPO CURADO			10/03/2026
	MARIA DE LA LUZ GIRALDEZ SANCHEZ - GEY			
	CRISTINA GARCIA MONTE			
VERIFICACIÓN			PÁG. 72/84	

Objetivo Operativo	Actividad	Actuación	Indicador Actuación	Unidad	Planificación 2026	
	45.06 - Integración en redes.	45.06.01 Apoyo al desarrollo de una e-infraestructura compatible INDALO	N.º de DATASET integrados en INDALO	ud	10	
			N.º de SERVICES integrados en INDALO	ud	10	
			N.º de WORKFLOWS integrados en INDALO	ud	Sin programación	
	45.07 - Atención a Solicitudes.	45.07.01 REDIAM Atiende	Solicitudes de información ambiental atendidas	ud	240	
			45.07.02 Difusión y Comunicación en la REDIAM	N.º de contenidos propuestos boletín REDIAM	ud	12
			45.07.03 Estadísticas e Indicadores. Informe de Medio Ambiente	Grado de avance elaboración IMA	%	100
N.º de indicadores ambientales elaborados				ud	45	
OO.46 - Analizar la información ambiental y transferir el conocimiento generado para el impulso de la gestión del medio natural.	46.01 - Análisis de la información ambiental y generación de conocimiento.	46.01.01 Modelización y Procesos de Evaluación y Análisis de la Información Ambiental	N.º de estudios desarrollados en el Análisis y Evaluación de los resultados obtenidos con los Escenarios de Cambio Climático según el 6º IPCC	ud	1	
			N.º de nuevas variables y modelos desarrollados a partir de la información generada en los ELCC del 6ª IPCC	ud	2	
		46.01.02 Proyectos de análisis y explotación de la información ambiental integrada en la REDIAM mediante técnicas de la ciencia de datos	N.º de productos de ciencia replicable	ud	5	
			N.º de proyectos de ciencia de datos realizados	ud	2	
	46.02 - Impulso de la colaboración y cooperación con entidades de I+D+i y con el sector productivo.	46.02.01 Impulso de la colaboración y cooperación con entidades de I+D+i y con el sector productivo	N.º de proyectos realizados	ud	Sin programación	
OO.47 - Contribuir al desarrollo y ejecución de la planificación ambiental.	47.01 - Apoyo en la elaboración y actualización de la planificación ambiental.	47.01.01 Consultoría de apoyo al desarrollo de la planificación en espacios de la Red Natura 2000.	N.º de documentos de planificación entregados (N.º)	ud	18	
			N.º de informes técnicos entregados (N.º)	ud	1	

Puede verificar la integridad de este documento mediante la lectura del código QR adjunto o mediante el acceso a la dirección https://ws050.juntadeandalucia.es/verificarFirma indicando el código de VERIFICACIÓN			
FIRMADO POR	ANTONIO JESUS CRESPO CURADO	10/03/2026	
	MARIA DE LA LUZ GIRALDEZ SANCHEZ - GEY		
	CRISTINA GARCIA MONTE		
VERIFICACIÓN		PÁG. 73/84	


Objetivo Operativo	Actividad	Actuación	Indicador Actuación	Unidad	Planificación 2026
		47.01.02 Consultoría de apoyo a la programación del uso público en espacios de Red Natura 2000	IEP – Índice de ejecución planificada (suma ponderada según complejidad del grado de ejecución de los hitos técnicos aprobados para la anualidad)	ud	8
	47.02 - Seguimiento de la planificación ambiental.	47.02.01 Seguimiento de la planificación ambiental	N.º documentos elaborados en la anualidad (N.º)	ud	Sin programación
	47.03 - Ejecución de la planificación ambiental y otras actividades de consultoría especializada.	47.03.01 Evaluación Integral de los servicios Ecosistémicos en Andalucía y el desarrollo de las herramientas para la consulta geográfica y temática MRR (Encargo)	N.º documentos elaborados en la anualidad (N.º)	ud	32
OO.48 - Potenciar la Evaluación Ambiental Estratégica de instrumentos de planificación no urbanística (planes, programas y estrategias).	48.01 - Asesoramiento y soporte técnico en la EAE de instrumentos de planificación no urbanísticos.	48.01.01 Asesoramiento y soporte técnico en la evaluación ambiental estratégica de planes y programas	N.º documentos elaborados en la anualidad (N.º)	ud	20
OO.49 - Dinamizar los espacios naturales protegidos y sus áreas de influencia socioeconómica.	49.01 - Dinamización socioeconómica y promoción de la sostenibilidad en espacios naturales protegidos de Andalucía.	49.01.01 Dinamización socioeconómica y promoción de la sostenibilidad en espacios naturales protegidos de Andalucía (Encargo)	Acciones de participación social realizadas (n.º actuaciones)	ud	24
			Acciones de voluntariado realizadas (n.º actuaciones)	ud	16
			Actuaciones de dinamización en EENNPP programadas y ejecutadas (n.º actuaciones)	Num	8
			Campañas de promoción en EENNPP y marca Parque Natural realizadas (n.º actuaciones)	ud	32
OO.50 - Impulsar la certificación forestal sostenible y la certificación de la gestión ambiental.	50.01 - Mantenimiento del sistema de gestión ambiental en EENNPP de Andalucía.	50.01.01 Mantenimiento del sistema de gestión ambiental en EENNPP de Andalucía	Grado de cumplimiento de la planificación acumulado (%)	%	90
			N.º auditorías internas	ud	9
	50.02 - Impulso y mantenimiento del esquema de Certificación forestal sostenible	50.02.01 Desarrollo y mantenimiento del sistema de certificación forestal sostenible de la Consejería competente en	Ampliación del alcance del certificado, evaluable a través del incremento en el nº montes o nº hectáreas certificadas PEFC/FSC	%	25

Puede verificar la integridad de este documento mediante la lectura del código QR adjunto o mediante el acceso a la dirección https://ws050.juntadeandalucia.es/verificarFirma indicando el código de VERIFICACIÓN			
FIRMADO POR	ANTONIO JESUS CRESPO CURADO	10/03/2026	
	MARIA DE LA LUZ GIRALDEZ SANCHEZ - GEY		
	CRISTINA GARCIA MONTE		
VERIFICACIÓN		PÁG. 74/84	


Objetivo Operativo	Actividad	Actuación	Indicador Actuación	Unidad	Planificación 2026
	tenible.	materia de Medio Ambiente	N.º acciones para impulsar la certificación forestal sostenible a nivel de propietarios de montes y de empresas de la cadena de valor de productos forestales	ud	1
			N.º visitas de seguimiento	ud	18
OO.51 - Impulsar el desarrollo tecnológico y la innovación.	51.01 - Actuaciones de innovación y desarrollo tecnológico.	51.01.01 Promoción y Dinamización Interna de la I+D+i	Proyectos de asesoramiento en materia de IDI en la anualidad (N.º)	ud	5
OO.52 - Validar e implantar el uso de los drones en procesos operativos de la Agencia.	52.01 - Gestión de operador UAS/Drones.	52.01.01 Gestión de operador UAS/Drones	Acciones clave para la gestión del Operador AMAYA (N.º)	ud	3
	52.02 - Desarrollo de nuevas metodologías de trabajo basada en el uso de drones	52.02.01 Desarrollo de nuevas metodologías de trabajo basada en el uso de drones	Proyectos de validación de drones en trabajos de la Agencia (N.º)	ud	7
OO.53 - Promover el uso de herramientas innovadoras en la mecanización de trabajos forestales.	53.01 - Planificación y gestión del parque de maquinaria rover gestión forestal.	53.01.01 Planificación y gestión del parque de maquinaria rover gestión forestal.	N.º de provincias habilitadas	ud	8
OO.54 - Optimizar el funcionamiento del sistema de gestión de la Agencia.	54.01 - Elaboración de instrumentos de planificación de la Agencia y su seguimiento.	54.01.01 Elaboración y seguimiento del Programa de Gestión, del Plan de Acción Anual y de la memoria cualitativa de GIRO	N.º documentos elaborados en la anualidad (N.º)	ud	10
	54.02 - Mantenimiento y optimización del Sistema de Gestión de la Agencia.	54.02.01 Mantenimiento del SGI AMAYA	Grado de cumplimiento del PAIR (% de ejecución de la planificación)	%	100
			N.º documentos elaborados en la anualidad (N.º)	ud	15
		54.02.02 Revisión y actualización de Tarifas	N.º documentos elaborados en la anualidad (N.º)	ud	1
	54.03 - Verificación del seguimiento de recomendaciones y gestión de mejoras.	54.03.01 Gestión de Mejoras	N.º de informes evacuados	ud	1
OO.55 - Fortalecer el posicionamiento de	55.01 - Elaboración de propuestas y se-	55.01.01 Apoyo técnico para la cooperación internacional, se-	GRADO DE CUMPLIMIENTO DE LA PLANIFICACIÓN (%)	%	100

Puede verificar la integridad de este documento mediante la lectura del código QR adjunto o mediante el acceso a la dirección https://ws050.juntadeandalucia.es/verificarFirma indicando el código de VERIFICACIÓN			
FIRMADO POR	ANTONIO JESUS CRESPO CURADO	10/03/2026	
	MARIA DE LA LUZ GIRALDEZ SANCHEZ - GEY		
	CRISTINA GARCIA MONTE		
VERIFICACIÓN		PÁG. 75/84	



Objetivo Operativo	Actividad	Actuación	Indicador Actuación	Unidad	Planificación 2026
las consejerías competentes en materia de medio ambiente y de agua en el ámbito internacional.	guimimiento de proyectos internacionales.	guimimiento de propuestas y ejecución de proyectos europeos de cooperación territorial y coordinación de la participación de las CCAA españolas en el Consejo de Ministros de Medio Ambiente de la UE. (Encargo)			
	55.02 - Seguimiento de la participación en redes y organismos internacionales.	55.02.01 Proyectos de cooperación Internacional	Grado de ejecución respecto a planificado	%	Sin programación
OO.56 - Comunicar, divulgar y promocionar el patrimonio natural así como realizar actividades de comunicación y sensibilización vinculadas a proyectos ambientales de todas las direcciones generales de la Consejería.	56.01 - Organización de eventos y servicios orientados a comunicar, divulgar y promocionar el patrimonio natural y medioambiental andaluz.	56.01.01 Organización de eventos y servicios orientados a comunicar, divulgar y promocionar el patrimonio natural y medioambiental andaluz	Eventos presenciales y telemáticos	ud	Sin programación
OO.57 - Prestar asistencia técnica en la redacción de proyectos para la mejora, conservación y protección del medio natural y rural.	57.01 - Consultoría para la redacción de proyectos y documentos técnicos.	57.01.01 Consultoría y apoyo técnico para la redacción de proyectos vinculados a la gestión del medio natural y rural.	N.º documentos técnicos entregados (informes de viabilidad, estudios previos, anteproyectos, y otros documentos técnicos)	ud	16
		57.01.02 Consultoría y apoyo técnico para la redacción de proyectos promotora AMAYA	N.º documentos técnicos entregados (informes de viabilidad, estudios previos, anteproyectos, y otros documentos técnicos)	ud	2
		57.01.03 Servicio de redacción de proyectos para la ejecución de TTSS en Montes públicos (Encargo)	N.º documentos técnicos entregados (incluye Informes de viabilidad y Proyectos finales)	ud	24
		57.01.04 Servicio de redacción de proyectos TTSS adaptación cambio climático (Encargo).	N.º documentos técnicos entregados (incluye Informes de viabilidad y Proyectos finales)	ud	8
		57.01.05 Servicio de RP de mejora selvícola de los ecosistemas forestales en MP gestionados por al comunidad autó-	N.º documentos técnicos entregados (incluye Informes de viabilidad y Proyectos finales)	ud	6

Puede verificar la integridad de este documento mediante la lectura del código QR adjunto o mediante el acceso a la dirección https://ws050.juntadeandalucia.es/verificarFirma indicando el código de VERIFICACIÓN			
FIRMADO POR	ANTONIO JESUS CRESPO CURADO	10/03/2026	
	MARIA DE LA LUZ GIRALDEZ SANCHEZ - GEY		
	CRISTINA GARCIA MONTE		
VERIFICACIÓN		PÁG. 76/84	


Objetivo Operativo	Actividad	Actuación	Indicador Actuación	Unidad	Planificación 2026
		norma de Andalucía.PEPAC			
OO.58 - Velar por la conservación y protección del medio natural en ejecución de obras promovidas por la Consejería competente.	58.01 - Consultoría y asistencia técnica a las direcciones de obra en el medio natural para la conservación y protección del mismo.	58.01.01 Consultoría y asistencia técnica a las direcciones de obra en actuaciones vinculadas a la gestión del medio natural y rural.	N.º de Direcciones de obra implantadas	ud	14
		58.01.02 Servicio de direcciones de obra para la ejecución de obras de restauración de humedales en espacios naturales protegidos de Andalucía (Encargo)	N.º de Direcciones de obra implantadas	ud	5
		58.01.03 Servicio de dirección de obras de refugios climáticos (Encargo)	N.º de Direcciones de obra implantadas	ud	1
OO.59 - Dotar a obras y servicios de los medios necesarios en coordinación de seguridad y salud y de actividades empresariales.	59.01 - Servicio de Coordinación de Seguridad y Salud en obras.	59.01.01 Coordinación de Seguridad y Salud en obras de la DG Política Forestal y Biodiversidad	N.º coordinaciones en obras activas y/o servicios ejecutados por terceros	ud	72
		59.01.02 Coordinación de Seguridad y Salud en obras de la DG de Espacios Naturales Protegidos	N.º coordinaciones en obras activas y/o servicios ejecutados por terceros	ud	23
		59.01.03 Coordinación de Seguridad y Salud en obras de Vías Pecuarias (Encargo)	N.º coordinaciones en obras activas y/o servicios ejecutados por terceros	ud	23
		59.01.04 Coordinación de Seguridad y Salud en obras de la DGRRHH (encargo)	N.º coordinaciones en obras activas y/o servicios ejecutados por terceros	ud	9
		59.01.05 Coordinación de Seguridad y Salud en obras del Plan Itinere y Canales Guadalhorce (encargo)	N.º coordinaciones en obras activas y/o servicios ejecutados por terceros	ud	101
		59.01.06 Coordinación de Seguridad y Salud en obras promotora AMAYA	N.º coordinaciones en obras activas	ud	8
		59.01.07 Coordinación de seguridad y salud en obras RED PIEZOMETRICA Y FOROMÉTRICA	N.º coordinaciones en obras activas	ud	5

Puede verificar la integridad de este documento mediante la lectura del código QR adjunto o mediante el acceso a la dirección https://ws050.juntadeandalucia.es/verificarFirma indicando el código de VERIFICACIÓN			
FIRMADO POR	ANTONIO JESUS CRESPO CURADO	10/03/2026	
	MARIA DE LA LUZ GIRALDEZ SANCHEZ - GEY		
	CRISTINA GARCIA MONTE		
VERIFICACIÓN		PÁG. 77/84	

Objetivo Operativo	Actividad	Actuación	Indicador Actuación	Unidad	Planificación 2026
		59.01.08 Coordinación de seguridad y salud en obras de Restauración de Humedales (RENPA) (Encargo)	N.º coordinaciones en obras activas	ud	12
	59.02 - Servicio de Coordinación de Actividades Empresariales en aprovechamientos forestales y otros servicios.	59.02.01 Coordinación de Actividades Empresariales en los aprovechamientos cinegéticos promovidos por la DG Política Forestal y Biodiversidad	Grado de ejecución de la CAE	%	100
		59.02.02 Coordinación de Actividades Empresariales en aprovechamientos forestales y otros servicios	N.º coordinaciones en aprovechamientos/ servicios ejecutados por terceros	ud	82
OO.60 - Desarrollar, promover, incentivar e impulsar las iniciativas encaminadas a favorecer la comunicación interna y externa respecto a las actividades de la Agencia.	60.01 - Gestión y desarrollo de contenidos en el portal del empleado, Senda y en las redes sociales corporativas.	60.01.01 Publicación de noticias en el Portal del Empleado	N.º Publicaciones sobre el total de publicaciones programadas	ud	400
		60.01.02 Planificación Comunicativa Semanal de AMAYA	N.º Planificaciones	ud	48
		60.01.03 Mantenimiento de la identidad Corporativa	Actuaciones de adecuación de la identidad corporativa	ud	50
		60.01.04 Web AMAYA	Páginas vistas en la web	ud	50000
			Publicación de noticias en la Web	ud	100
			Usuarios que acceden en la web	ud	15000
		60.01.05 Gestión y mantenimiento de las RRSS (Redes Sociales) de AMAYA	Número de suscriptores al Facebook	ud	6500
			Número de suscriptores al X	ud	5000
			Número de suscriptores al Youtube	ud	1600
		60.01.06 Piezas de diseño	Elaboración de productos de difusión	ud	200
60.01.07 Producción Audiovisual	Producción de piezas de vídeo para difusión de áreas de actividad de la Agencia y/o de Consejería	ud	15		
60.02 - Cobertura logística y apoyo en los eventos corporativos AMAYA.	60.02.01 Actos para el desarrollo de pertenencia a la organización	N.º eventos desarrollados sobre el total de eventos programados	ud	2	
60.03 - Cobertura lo-	60.03.01 Apoyo en eventos	N.º eventos desarrollados sobre el	ud	12	

Puede verificar la integridad de este documento mediante la lectura del código QR adjunto o mediante el acceso a la dirección https://ws050.juntadeandalucia.es/verificarFirma indicando el código de VERIFICACIÓN			
FIRMADO POR	ANTONIO JESUS CRESPO CURADO	10/03/2026	
	MARIA DE LA LUZ GIRALDEZ SANCHEZ - GEY		
	CRISTINA GARCIA MONTE		
VERIFICACIÓN		PÁG. 78/84	

Objetivo Operativo	Actividad	Actuación	Indicador Actuación	Unidad	Planificación 2026
	gística y apoyo en los eventos institucionales de la Consejería.	con la Consejería y la Junta de Andalucía	total de eventos programados		
	60.04 - Atención al ciudadano.	60.04.01 Atención telefónica	N.º de llamadas atendidas	ud	3000
		60.04.02 Agencia atiende	Notificaciones resueltas/notificaciones recibidas	%	80
OO.61 - Garantizar el funcionamiento de los sistemas de información de la Agencia.	61.01 - Desarrollo y ejecución de la Gobernanza de las Tecnologías de la Información (GTI).	61.01.01 Revisión y actualización de normativa TI	Grado de avance en la revisión y actualización de la normativa vigente.	%	90
	61.02 - Ejecución de la cartera de proyectos en el ámbito de los Sistemas, Telecomunicaciones y Microinformática (STM).	61.02.01 Servicios de Soporte y Mantenimiento SPS	Grado de incidencias resueltas sobre el total recibidas en Puesto de Trabajo (ordenadores, impresión y telefonía)	%	75
			Grado de incidencias resueltas sobre el total recibidas en Seguridad Digital	%	75
			Grado de incidencias resueltas sobre el total recibidas en Sistemas	%	75
	61.03 - Ejecución de la cartera de proyectos en el ámbito de los Sistemas de Información Corporativos (SIC).	61.03.01 Servicios de Soporte y Mantenimiento SIC	Grado de incidencias resueltas sobre el total recibidas de otros Proyectos	%	75
			Grado de incidencias resueltas sobre el total recibidas de Peoplesoft	%	75
			Grado de incidencias resueltas sobre el total recibidas de SAP	%	75
		61.03.02 Ejecución de Cartera de Proyectos de SIC	Grado de avance de la Cartera de Proyectos SIC en función del plan de trabajo definido para la anualidad	%	75
	OO.62 - Asesorar para el cumplimiento de la aplicación del principio DNSH en el con-	62.01 - Apoyo a los órganos gestores de la Administración de la Junta de Andalu-	62.01.01 Acciones de apoyo y asesoramiento a los órganos gestores de la Administración de la Junta de An-	Grado de cobertura de las solicitudes de asesoramiento (%)	ud


Puede verificar la integridad de este documento mediante la lectura del código QR adjunto o mediante el acceso a la dirección https://ws050.juntadeandalucia.es/verificarFirma indicando el código de VERIFICACIÓN			
FIRMADO POR	ANTONIO JESUS CRESPO CURADO	10/03/2026	
	MARIA DE LA LUZ GIRALDEZ SANCHEZ - GEY		
	CRISTINA GARCIA MONTE		
VERIFICACIÓN		PÁG. 79/84	

Objetivo Operativo	Actividad	Actuación	Indicador Actuación	Unidad	Planificación 2026
texto del MRR.	cía para el cumplimiento del principio DNSH.	Andalucía en el cumplimiento del principio DNSH (Encargo)			
OO.63 - Coordinar, tramitar y efectuar el seguimiento de subvenciones y otros incentivos económicos en el Área de Medio Ambiente y Agua.	63.01 - Apoyo en la tramitación de expedientes de Ayudas en el Área de Medio Ambiente y Agua.	63.01.01 Apoyo en la tramitación de expedientes de Ayudas en el Área de Medio Ambiente y Agua (Encargo)	Grado de cobertura de las solicitudes de asesoramiento	%	90

ACTUACIONES DE SERVICIOS HORIZONTALES Y OTRAS ACTIVIDADES

Objetivo Operativo	Actividad	Actuación	Indicador Actuación	Unidad	Planificación 2026
OO.64 - Incluir el principio de igualdad de oportunidades en los procesos de selección y promoción profesional.	64.01 - Elaboración de procedimiento para la consideración de la perspectiva de género en convocatorias de selección de personal	64.01.01 Elaboración de procedimiento para la consideración de la perspectiva de género en convocatorias de selección de personal	Procedimientos de gestión de la igualdad de género implantados	ud	1


En materia de	Actividad	Actuación	Indicador Actuación	Unidad	Planificación 2026
Recursos humanos	69.01 - Administración de Personal.	69.01.01 Creación del catálogo de puestos de la Agencia	Aprobación por el Consejo Rector del Catálogo de puesto.	ud	1
		69.01.02 Gestión de mejoras en bases de datos y aplicaciones informáticas	Avance del diseño de las aplicaciones desarrolladas para la gestión (SAP Success Factor)	%	90
		69.01.03 Publicación de la OEP 26 antes del 30 de junio	Publicación en BOJA	ud	1
	69.02 - Desarrollo profesional	69.02.01 Disponer de un número de horas de formación suficientes para que cada trabajador y trabajadora de la	N.º de horas de formación propuestas en relación al número de trabajadores/trabajadoras	ud	25000

Puede verificar la integridad de este documento mediante la lectura del código QR adjunto o mediante el acceso a la dirección https://ws050.juntadeandalucia.es/verificarFirma indicando el código de VERIFICACIÓN			
FIRMADO POR	ANTONIO JESUS CRESPO CURADO	10/03/2026	
	MARIA DE LA LUZ GIRALDEZ SANCHEZ - GEY		
	CRISTINA GARCIA MONTE		
VERIFICACIÓN		PÁG. 80/84	


En materia de	Actividad	Actuación	Indicador Actuación	Unidad	Planificación 2026	
		Agencia pueda recibir como mínimo 20 horas de formación virtual y/o presencial anualmente de promedio				
		69.02.02 Procesos de selección efectuados conforme a necesidades de la Agencia, en relación a la Resolución de 3 de Abril de 2024 de OPE ejercicio presupuestario 2024 y otros concursos internos	N.º de Procesos de selección de Coberturas Temporales	ud	50	
			N.º de Procesos de selección relacionados con Traslado y Promoción	ud	40	
	69.03 - Prevención de Riesgos Laborales.	69.03.01 Desarrollo e implementación de medidas para el sistema de PRL	Colaboraciones en la formación de PRL (número de temarios y tutorías en los que participa el Servicio)	%	100	
Grado de cumplimiento Plan de Acción PRL (este cumplimiento no son tareas específicas del SPRL sino que refleja la ejecución de la Agencia en general)			%	80		
Grado de reconocimientos médicos realizados según el promedio de la plantilla de la Agencia respecto a los RM obligatorios			%	100		
Realización/Revisión de las Evaluaciones de Riesgo y Planes autoprotección de actividades y centros fijos			ud	50		
		69.03.02 Mejoras en la gestión de la PRL	Campañas en materia de cultura preventiva	ud	2	
			Consultas técnicas atendidas (CAU)	%	100	
		69.03.03 Gestiones en materia de requerimientos legales		Colaboraciones horizontales con los Servicios Jurídicos de la Agencia (asistencia a juicios, revisión de requisitos, informes)	%	100
				Elaboración de pliegos de prescripciones técnicas de EPIs y Maquinaria conjuntamente con las áreas operativas	%	100
				Respuestas a la Inspección de trabajo y RT	%	100

Puede verificar la integridad de este documento mediante la lectura del código QR adjunto o mediante el acceso a la dirección https://ws050.juntadeandalucia.es/verificarFirma indicando el código de VERIFICACIÓN			
FIRMADO POR	ANTONIO JESUS CRESPO CURADO	10/03/2026	
	MARIA DE LA LUZ GIRALDEZ SANCHEZ - GEY		
	CRISTINA GARCIA MONTE		
VERIFICACIÓN		PÁG. 81/84	


En materia de	Actividad	Actuación	Indicador Actuación	Unidad	Planificación 2026
Contratación	70.01 - Contratación de obras, servicios y suministros.	70.01.01 Revisión y adecuación a la nueva AMAYA de toda la normativa en materia de contratación	Publicación en SENDA de la normativa de Contratación	ud	2
		70.01.02 Implantación de Tecnologías de Inteligencia Artificial en los Procesos de Contratación Pública	Sistema implantado	ud	1
		70.01.03 Tramitación de Acuerdo Marco vinculados a Obras y mantenimientos	N.º de expedientes adjudicados	ud	1
	70.02 - Gestión de recursos materiales y servicios.	70.02.01 Separación jurídica y física de los almacenes	Adenda del contrato y separación de mercancías	ud	1
		70.02.02 Nueva instrucción de uso de almacén al usuario conforme a la nueva realidad de AMAYA.	Instrucción publicada	ud	3
	70.03 - Renovación de equipamientos en edificios administrativos para reducción de consumo energético y generación de energías renovables.	70.03.01 Renovación de equipamientos en edificios administrativos para reducción de consumo energético y generación de energías renovables. (Envolvente propia)	Actuaciones para fomentar e impulsar la mejora energética	ud	Sin programación
Gestión de recursos financieros	71.01 - Contabilidad.	71.01.01 Tramitación de documentos contables de autorización y compromiso	Período medio de tramitación de propuestas de documentos contables desde su realización por los órganos gestores	días	5
		71.01.02 Reconocimiento de obligaciones y pago	Periodo medio de tramitación de órdenes de pago ante la Tesorería General de la JA a partir de la conformidad (aprobación) de las facturas	días	30
	71.02 - Presupuestación.	71.02.01 Elaboración de presupuestos	Elaboración de presupuestos en el plazo establecido por la Orden de la Consejería de Hacienda y Financiación Europea	ud	1
		71.02.02 Tramitación de modificaciones presupuestarias	Período medio de tramitación de modificaciones presupuestarias solicitadas por los órganos gestores	días	30
	71.03 - Fondos Euro-	71.03.01 Convocatoria de	Convocatorias	ud	1

Puede verificar la integridad de este documento mediante la lectura del código QR adjunto o mediante el acceso a la dirección https://ws050.juntadeandalucia.es/verificarFirma indicando el código de VERIFICACIÓN			
FIRMADO POR	ANTONIO JESUS CRESPO CURADO	10/03/2026	
	MARIA DE LA LUZ GIRALDEZ SANCHEZ - GEY		
	CRISTINA GARCIA MONTE		
VERIFICACIÓN		PÁG. 82/84	

En materia de	Actividad	Actuación	Indicador Actuación	Unidad	Planificación 2026
	peos.	concurso para dotación de la Coordinación de Fondos Europeos			
		71.03.02 Procesos de coordinación de Fondos Europeos	Porcentaje de formularios (FE08 y FE14) para la certificación de FEDER tramitados respecto del total	%	90
			Porcentaje de informes de subsanación a altas de operaciones resueltos	%	90
Transparencia.	72.01 - Transparencia.	72.01.01 Gestión de la Transparencia de la Agencia de Medio Ambiente y Agua	Grado de Informes a solicitudes evacuados en plazo	%	95
			Plazo medio acumulado de respuesta a las solicitudes	días	20
Protección de datos de carácter personal.	73.01 - Protección de datos de carácter personal.	73.01.01 Protección de datos de carácter personal	Grado de respuesta a las solicitudes de asesoramiento	%	95
Servicios jurídicos.	74.01 - Función consultiva.	74.01.01 Gestión y seguimiento de Informes	Asistencias a mesas de contratación	ud	400
			Grado de Cumplimiento de Plazo Medio (10 días) en evacuación de informes (%)	%	100
			N.º Informes evacuados	ud	150
		74.01.02 Asesoramiento jurídico	Grado de Cumplimiento en Asesoramiento jurídico (%):Fórmula: (Total de Participaciones/Participaciones previstas)*100	%	100
		74.02 - Representación y defensa jurídica.	74.02.01 Gestión y seguimiento de Pleitos	Grado de dedicación a Contenciosos respecto al total de Asesoría Jurídica (%)Fórmula: (horas dedicadas a Contencioso/horas totales AJ)*100	%
			Grado de Externalización de Asuntos (%)Fórmula: (Asuntos Externalizados/Total Asuntos)*100	%	35
Control interno.	75.01 - Control interno.	75.01.01 Plan anual de auditoría	Cumplimiento calendario IGJA.	%	100
		75.01.02 Mesas de contratación	Participación en mesas de contratación	%	100
		75.01.03 Tramitación de do-	Contabilización en GIRO	%	100

Puede verificar la integridad de este documento mediante la lectura del código QR adjunto o mediante el acceso a la dirección https://ws050.juntadeandalucia.es/verificarFirma indicando el código de VERIFICACIÓN			
FIRMADO POR	ANTONIO JESUS CRESPO CURADO	10/03/2026	
	MARIA DE LA LUZ GIRALDEZ SANCHEZ - GEY		
	CRISTINA GARCIA MONTE		
VERIFICACIÓN		PÁG. 83/84	

En materia de	Actividad	Actuación	Indicador Actuación	Unidad	Planificación 2026
		cumentos contables. Contabilización en GIRO			
Gestión y Control de actuaciones directas financiadas con FEADER	76.01 - Gestión y control de las actuaciones directas ejecutadas por la Agencia cofinanciadas con FEADER conforme a los sistemas implementados para emitir la solicitud de pago a FEADER.	76.01.01 Elaboración de los documentos necesarios para gestionar y controlar las actuaciones directas financiadas con FEADER de forma eficaz y eficiente.	N.º de cuadros de verificabilidad y controlabilidad en relación al número de expedientes	%	100
			Revisión/actualización del manual de procedimientos específicos	ud	1
		76.01.02 Realización de los controles establecidos dejando pista de auditoría suficiente.	N.º de controles administrativos realizados sobre el n.º total de controles administrativos planificados en la anualidad	%	100
			N.º de controles sobre el terreno realizados sobre el n.º total de controles sobre el terreno planificados en la anualidad	%	100
		76.01.03 Emisión de las solicitudes de pago para la declaración a FEADER.	N.º de solicitudes de pago emitidas en relación a las justificaciones de gastos controladas en la anualidad	%	100
	76.01.04 Mantenimiento de la delegación de las funciones de autorización y control de pagos incluidos en operaciones del PDR-A	Superar el seguimiento y verificación de la delegación de funciones realizado por el DOP	ud	1	

Puede verificar la integridad de este documento mediante la lectura del código QR adjunto o mediante el acceso a la dirección https://ws050.juntadeandalucia.es/verificarFirma indicando el código de VERIFICACIÓN			
FIRMADO POR	ANTONIO JESUS CRESPO CURADO	10/03/2026	
	MARIA DE LA LUZ GIRALDEZ SANCHEZ - GEY		
	CRISTINA GARCIA MONTE		
VERIFICACIÓN		PÁG. 84/84	