

DATOS ESTADÍSTICOS AÑO 2016

PLAN INFOCA

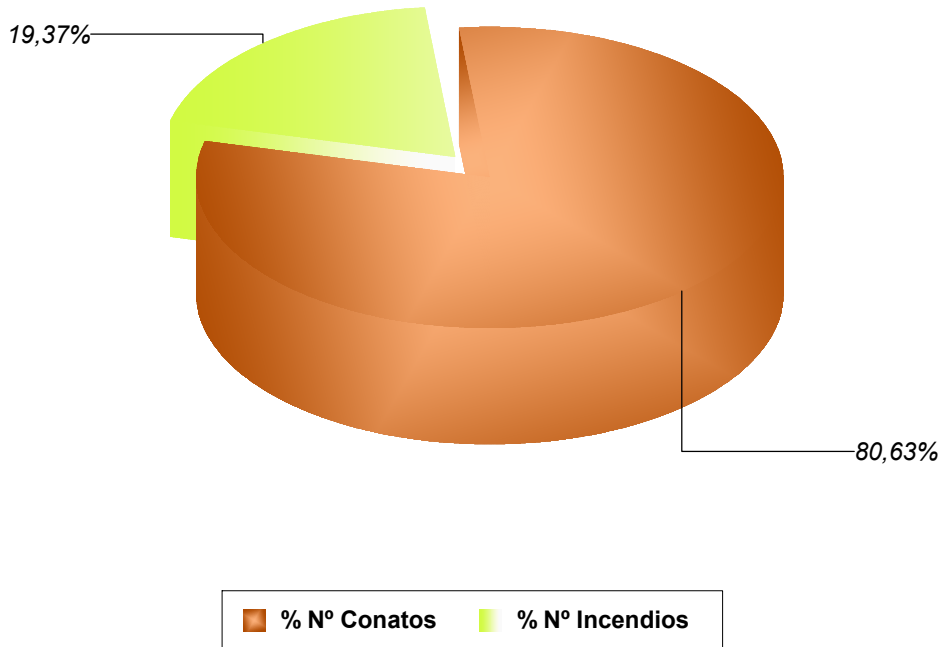
PLAN INFOCA 2016

Período de Análisis: 01/01 a 31/12
Año de Análisis: 2016

ANDALUCÍA

NÚMERO DE ACTUACIONES EN TERRENOS FORESTALES

Provincia	Conatos (<= 1 ha)		Incendios (> 1 ha)		Actuaciones Forestales	
	Nº	%	Nº	%	Nº	%
ALMERÍA	52	83,87	10	16,13	62	8,17
CÁDIZ	71	86,59	11	13,41	82	10,80
CÓRDOBA	49	74,24	17	25,76	66	8,70
GRANADA	97	80,17	24	19,83	121	15,94
HUELVA	81	81,00	19	19,00	100	13,18
JAÉN	105	86,07	17	13,93	122	16,07
MÁLAGA	73	81,11	17	18,89	90	11,86
SEVILLA	84	72,41	32	27,59	116	15,28
ANDALUCÍA	612	80,63	147	19,37	759	100



**Evaluaciones realizadas en ANDALUCÍA en el período:
01/01/2016 a 31/12/2016**

Provisionales: 175 Definitivas: 584

Nº de Actuaciones en Terrenos Forestales

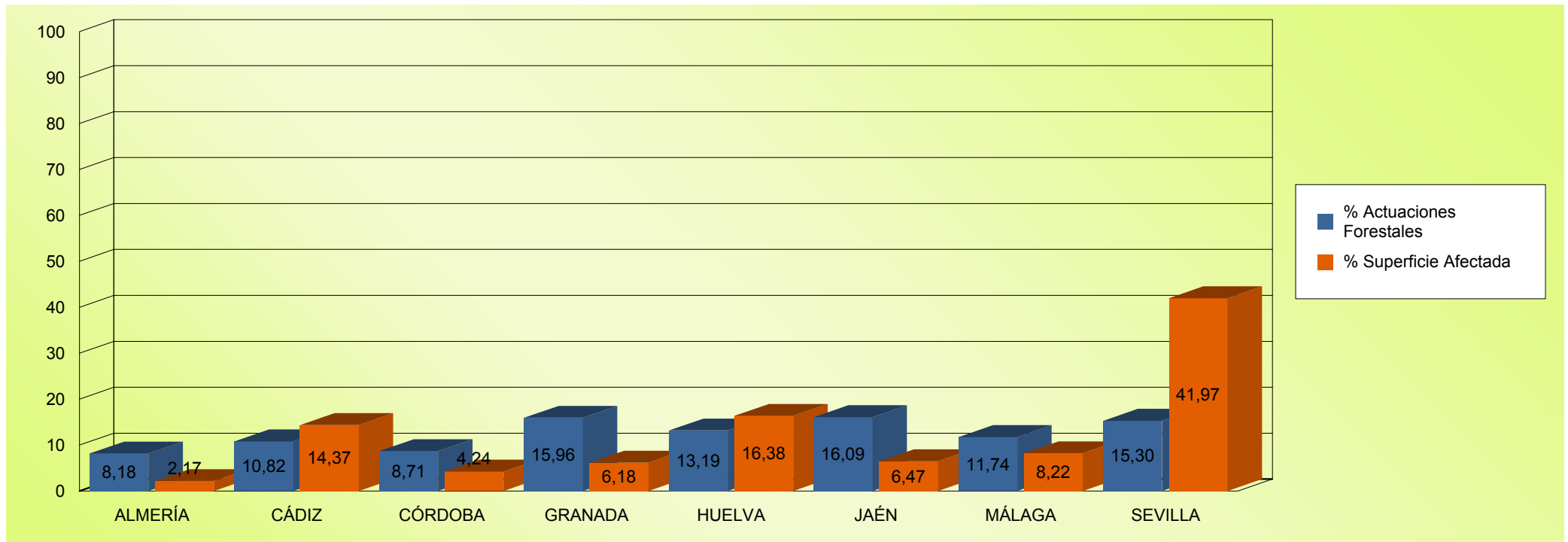
Número de documento y versión: 2611.03
Fecha y hora generación: 09/02/2017 10:27:28
Fecha y hora impresión: 09/02/2017 10:27:33
Usuario: COR COR, COR
Provincia: ANDALUCÍA

PLAN INFOCA 2016

Período de Análisis: 01/01 a 31/12
Año de Análisis: 2016

ANDALUCIA

ACTUACIONES EN TERRENO FORESTAL Y SUPERFICIE AFECTADA



Evaluaciones realizadas en ANDALUCIA en el período:
01/01/2016 a 31/12/2016

Provisionales: 174 Definitivas: 584

Número de documento y versión: 2612.03

Actuaciones en terreno forestal y superficie afectada

Fecha y hora generación: 08/02/2017 10:53:36

Fecha y hora impresión: 08/02/2017 10:53:40

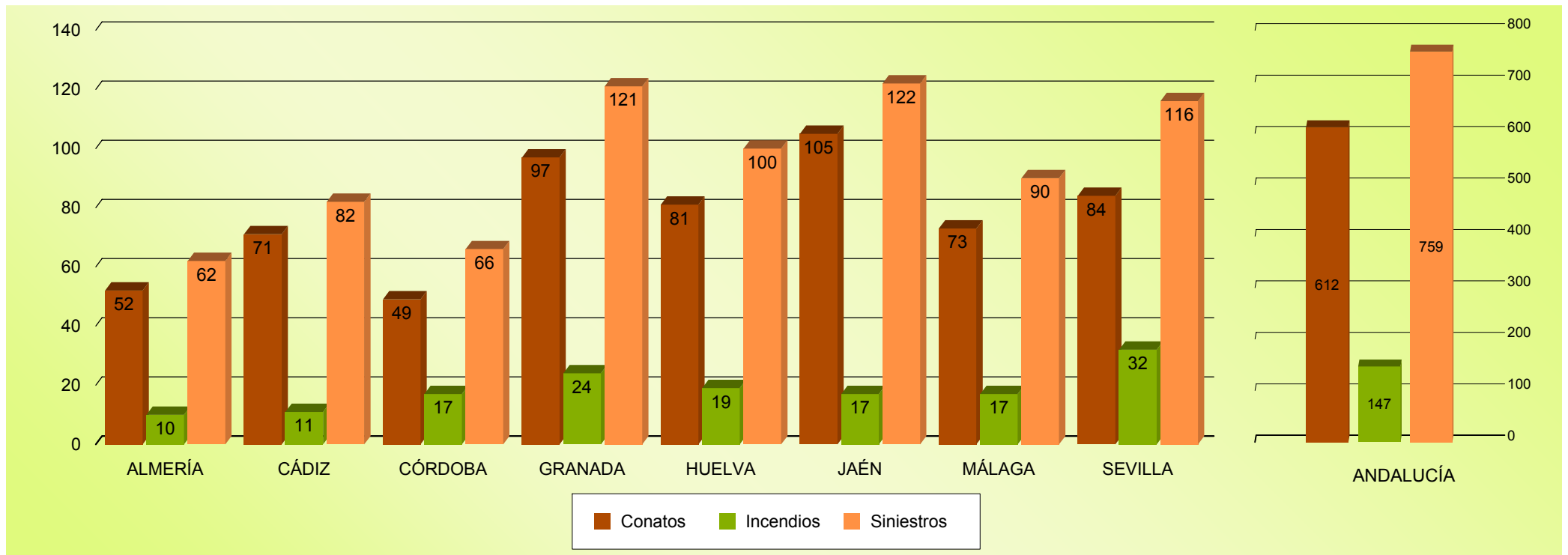
Usuario: COR COR, COR

Provincia: ANDALUCIA

PLAN INFOCA 2016

Período de Análisis: 01/01 a 31/12
Año de Análisis: 2016

ANDALUCIA
DESGLOSE DE LAS ACTUACIONES EN TERRENO FORESTAL



Evaluaciones realizadas en ANDALUCÍA en el período:
01/01/2016 a 31/12/2016

Provisionales: 174 Definitivas: 585

Fecha impresión: 13/02/2017 12:04:56

Actuaciones en Terrenos Forestales		
Número de documento y versión: 2613.03	Fecha y hora generación: 13/02/2017 12:04:17	Fecha y hora impresión: 13/02/2017 12:04:56
Usuario: COR COR, COR	Provincia: ANDALUCIA	

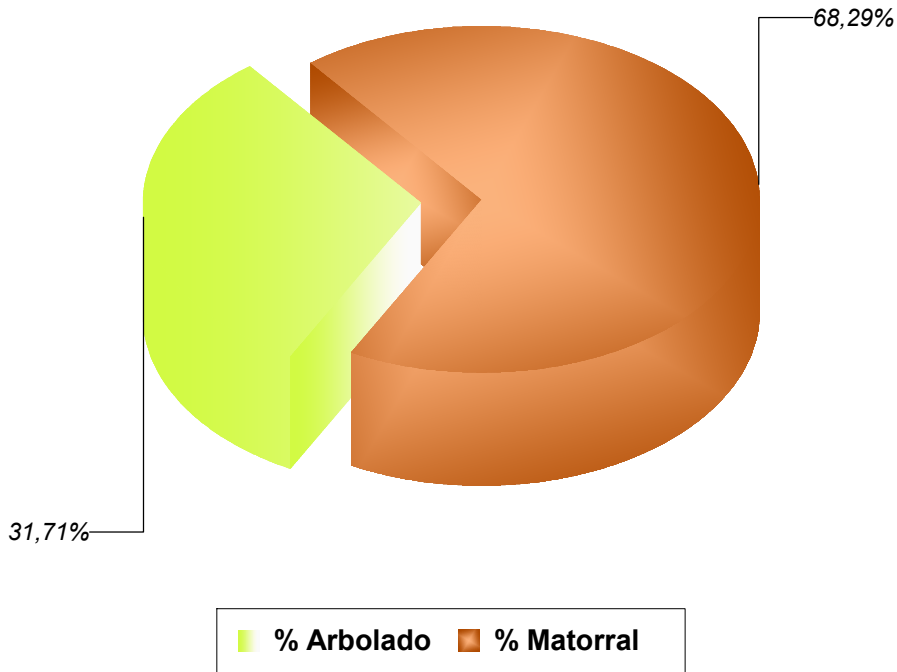
PLAN INFOCA 2016

Período de Análisis: 01/01 a 31/12
Año de Análisis: 2016

ANDALUCIA

SUPERFICIE AFECTADA EN TERRENOS FORESTALES

Provincia	Superficie afectada					
	Arbolado		Matorral		TOTAL *	
	ha	%	ha	%	ha	%
ALMERÍA	0,12	0,17	72,78	99,83	72,91	2,17
CÁDIZ	29,54	6,11	453,82	93,89	483,36	14,37
CÓRDOBA	15,35	10,77	127,18	89,23	142,53	4,24
GRANADA	37,71	18,15	170,05	81,85	207,76	6,18
HUELVA	286,52	51,99	264,61	48,01	551,13	16,38
JAÉN	49,08	22,54	168,62	77,46	217,70	6,47
MÁLAGA	89,59	32,38	187,09	67,62	276,68	8,22
SEVILLA	558,88	39,59	852,96	60,41	1411,83	41,97
ANDALUCÍA	1066,78	31,71	2297,13	68,29	3363,91	100



Evaluaciones realizadas en ANDALUCIA en el período:
01/01/2016 a 31/12/2016

Provisionales: 174 Definitivas: 585

Superficie afectada en terrenos forestales

Número de documento y versión: 2614.03
Fecha y hora generación: 13/02/2017 12:05:51
Fecha y hora impresión: 13/02/2017 12:06:37
Usuario: COR COR, COR
Provincia: ANDALUCIA

PLAN INFOCA 2016

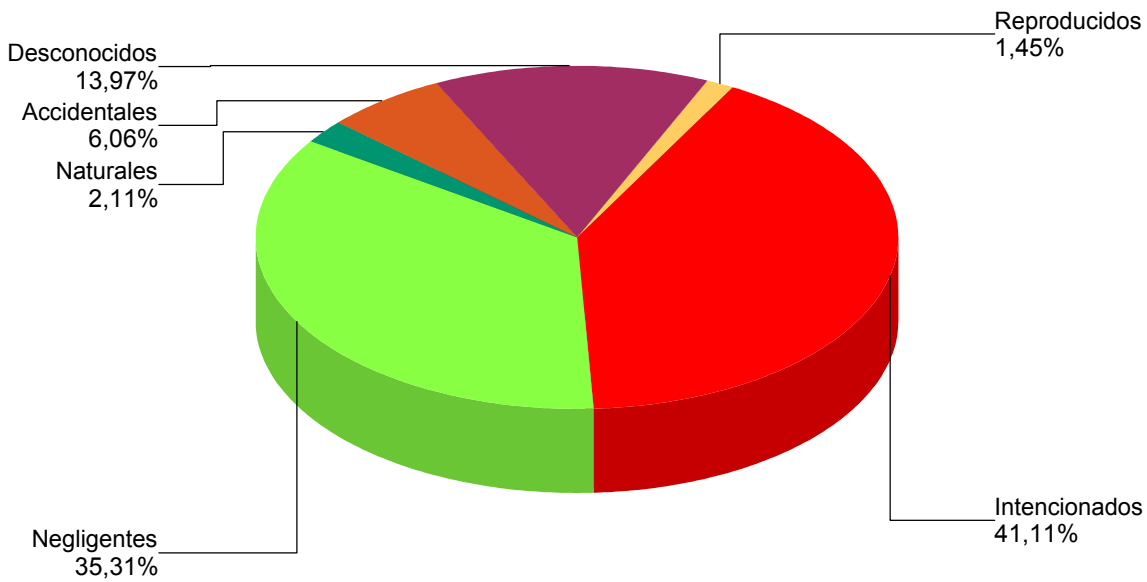
Período de Análisis: 01/01 a 31/12
Año de Análisis: 2016

ANDALUCIA

CAUSAS INVESTIGADAS EN LAS ACTUACIONES FORESTALES

Provincia: ANDALUCIA
Período: 01/01/2016 a 31/12/2016

Versión 2615.03
Fecha generación: 09/02/2017 10:26:25
Fecha impresión: 09/02/2017 10:26:48



Evaluaciones realizadas en ANDALUCIA en el período:
01/01/2016 a 31/12/2016

Provisionales: 175 Definitivas: 584

Causas investigadas en las actuaciones forestales

Número de documento y versión: 2615.03
Fecha y hora generación: 09/02/2017 10:26:25
Fecha y hora impresión: 09/02/2017 10:26:48
Usuario: COR COR, COR
Provincia: ANDALUCIA

ESTADISTICA. PLAN INFOCA

Servicio de Prevención y Extinción de Incendio Forestales

Dirección General de Gestión del Medio Natural y Espacios Protegidos